


**ITINERARIO**  
**DE**  
**CORDOBA A GRANADA**  
**POR BAENA Y ALCALÁ LA REAL**

Nº 1  
CARTERA 8 SECCION a  
ESTANTE 7 TABLA 8  
ARREGLO DE 1893  
SERVICIO DE PLANOS  
ARCHIVO DE PLANOS  
SECCION  
DEPOSITO

41.13






DEPÓSITO DE LA GUERRA  
ARCHIVO DE PLANOS

ESTANTE \_\_\_\_\_ TABLA \_\_\_\_\_  
CARTERA \_\_\_\_\_ SECCIÓN \_\_\_\_\_  
NÚM. \_\_\_\_\_

23.68







*Itinerario en Relación  
de*

*Cordoba a Granada por Paena y Alcala la Real*

DEPOSITO DE LA GUERRA

Estante

Tabla

Cartera 34.

Lee B.




DEPÓSITO DE LA GUERRA  
ARCHIVO DE PLANOS

ESTANTE \_\_\_\_\_ TABLA \_\_\_\_\_

CARTERA \_\_\_\_\_ SECCIÓN \_\_\_\_\_

NÚM. \_\_\_\_\_







214  
25  
14

El camino de los Cortados a Granada por Baza y Alcala la Real tiene por objeto unir las dos Capitanías que existen por una y otra parte que la carretera que hay en los ambos ciudades y que pasa por San Blas y Baza; su estension es de 24 leguas de las que 18 pertenecen a la Provincia de Cortados, 5 a la de San y las 6 restantes a la de Granada. Vamos a clasificar el estado actual del camino tal como se encuentra para si bien hay trozos que los naturales los consideran de carreteras por cuya razon se ha ocupado de de la misma clase en el itinerario en relacion, apenas quedan para los caminos del pais, y para ello es necesario que se sea en opaco de Murcia, pues estos trozos quedan intransitables aun para Caballerias. Partiendo de la consideracion mencionada tendremos que desde Cortados a Alcala la Real es de herradura, pues algunas de las de defecto en esto en el invierno por que instantaneamente que por caminos por donde se encuentran en todos tiempos, e intransitables en las lluvias, tales son la legada y subida del rio Guirna y las del Arroyo Merienda, cuyos pendientes son muymente rapidos y de herradura tan blanda que con las aguas se desmoronan quedando porciones al tránsito por ellas. Desde Alcala la Real a Pinar Bando las construidas en la actualidad 2 leguas de carretera que arraman en la parte de Alcala y Baza hasta los limites de la Provincia de San Blas, pero carecen de puentes y alcantarillas de modo que los caminos se van porciendo a salvar estos para seguidos de paso por el camino antiguo de carreteras transitables solamente en el buen tiempo; otra legua y 2/3 se halla abierta entre Pinar y Granada; pero separar de estos trozos de camino el camino del mencionado de carreteras en sual estado, para para el tránsito de trenes seria necesario grandes reparaciones.

Todo el terreno recorrido corresponde a los cuencas secundarias que son



hasta Monte al Guadajeo, y desde dicha Ciudad a Granada al Genil. El 1.º se van a desaguar los ríos Guadalquivir, Martolla, Salobral, Carrión y Guadalquivir cuyos desagües vienen haciendo en el curso de este itinerario. El 2.º se describen todos los arroyos y ríos que concurren en nuestros ríos a Granada, los principales son el Cebalera, el de la Alcarava, el río de Pelilla y el Cubilla, de los cuales hacen todo el curso su origen y desaguio. El Guadajeo y Genil que reciben los arroyos y ríos conuincidos son tributarios del Guadalquivir, de manera que la cuenca general de este río abraza el país que ha sido objeto de nuestro reconocimiento.

El camino que vamos a relatar viene por campiña atravesando diferentes barrancos que en épocas de lluvia dificultan y aun imposibilitan el tránsito, a la distancia de Castor viene por la derecha a corta distancia el Guadajeo, de donde considerable, y de difícil paso en las primaveras o avenidas del Otoño, se entra en dicha villa, a la salida se atraviesa el arroyo de un puente de piedra y por espacio de legua y media va constantemente a la vista separándose por la izquierda; pero después se pasan por vado los ríos Guadalquivir y Martolla de cuyo vado se entra en Orma. Después antes a la derecha y a la parte opuesta del último río la Sierra de Boma, de fácil acceso y cubierta en parte de Olivos, de la salida de dicha villa se viene por el pie de la cordillera Sierra y de la de Laguna, cuyo pueblo queda a  $\frac{1}{2}$  legua a la derecha, continua por terreno hondalado, atravesando por vado el Salobral, que en época extraordinariamente difícil entra en terreno arduo, para de la misma manera el Carrión, cuyo desagüo se va en terreno pendiente, sucesivamente después la cordillera de la Rabita, dejó a la izquierda la Sierra de S. Pedro y por un estero llano se dirige a bajar el Arroyo



de Navarra, cuya legua presenta bastante dificultad que se aumenta considerablemente en las montañas, y por causa de los rios y terrenos accidentados que en época de lluvias se ponen insuperables, se dirige a Alaba, pasando antes por todo el Guadalupe de facer para: debe que este de dicho Camino sea por un camino y valle limitado por cerros de poca elevación y pocas arroyos, sube a buscar las Ventas de Santa Eulalia y por los rios bastante accidentados, dejando a la izquierda la Sierra de Alaba y a la derecha las de Pamplona, entra en el monte húmedo del Carrión y pasando por la Cuesta de Melillo a entrar en la villa de San Juan, en donde a la salida para por puente el rio Eulalia, sigue por el pie de la Sierra de Alaba que deja a la izquierda y continuando por la Vega entra en Orreaga. De todas estas Sierras haré una descripción en el curso del itinerario, así que oportunamente insinuare motivos a reproducir.

La situación de los pueblos que hay en esta ruta no permite una sencilla subdivisión de jornadas ordinarias, estas son indispensables sino sus largas de lo que debiera. La 1.<sup>a</sup> es preciso se presente en Castro del Rio distante 6 leguas y  $\frac{1}{4}$  de Orreaga; unico pueblo que se encuentra la 2.<sup>a</sup> puede tener lugar en Iruya cuando la fuerza no sea numerosa, pues aunque se halla media legua separada del camino no basta mas que cuatro leguas y media del punto anterior, y no se adviene la circunstancia que regularia la marcha siguiente de Alaba a la Real, dejandola de 5 leguas precisamente: la 3.<sup>a</sup> debe terminarse en Santa Eulalia, punto apropiado para descanso por su ermita secundaria y ruinas que puede proporcionar de todo genero: la 4.<sup>a</sup> debe tener lugar en San Juan, aun que de bastante larga pues es de 6 leguas, no cabe otra subdivisión a causa de



no haber pueblo alguno intermedio: la 5.<sup>a</sup> resulta corta pues Granada se da  
ta mas que 2 leguas y media de la etapa anterior. El fin que nos ha prescri-  
bido en la subdivision que antecede, ha sido que las marchas queden proporcionadas,  
asi, que apesar de ser la Villa de Baza el punto de mas recursos que se en-  
cuentra en esta ruta, como proximidad de el, pero debimo llamar la atencion,  
en favor a ya ademas de lo que por si puede proporcionar, tiene a 1/2 legua las  
villas de S.<sup>a</sup> Cecilia y Llerena que son de bastante reparo y que en  
caso de necesidad podrian prestar auxilios de consideracion.

Restame manifestar las condiciones que debe reunir la fuerza que se  
proponga operar en este territorio, para ello prescindiremos de su objeto y del  
objetivo con quien tenga que combatir, pues como ambas circunstancias son varia-  
bles a ellas debe principalmente adaptarse su organizacion. La fisionomia  
del pais requiere que reúna las condiciones que usualmente se requieren como que  
para la guerra de montaña.

Los recursos quedan expresados detalladamente en el cuadro estadístico en  
articulos de 1.<sup>a</sup> necesidad como en Caballeria de campo pueden servir satisfactoriamente  
a las necesidades que acurran, no en respecto a carrozages, pues estos son pocos,  
y solo sirven para los usos de la labor.

Las comunicaciones con que esta vallada esta unida son, en Baza con  
la carretera que está en construccion para Malaga, y en Alcala con el nuevo  
camino que debe unir a Granada con Guadix.







Pueblos	Distancias			Puntos notables del tránsito	Alcance de marcha		
	Leguas de paso	Leguas o varas de paso	Alcance de marcha		Subida	Bajada	Tauco
				<p>1. O' Pasa el puente de S. Rafael o sucesivamente al arroyal del Campo de la verdad</p> <p>1. Por la derecha sigue al camino Real de Sevilla distante 22 l. y al de Montilla distante 6 l.</p> <p>2. Se separa por la derecha la carretera de Sevilla por la izquierda sale una traza de camino que describiremos</p> <p>3. Por la derecha sale un camino de tierra que sale al de Montilla</p> <p>4. Sigue un camino que se une al de Montilla y a la traza del que describiremos</p> <p>5. A la derecha buelta de Junquera</p> <p>6. Supera una subida de 15'</p> <p>7. Si uno por la izquierda el sigue marcándose anteriormente</p> <p>8. Por la derecha camino de tierra a S. Juan distante 3 l. a este mismo día a 2.º Camp. Geopropica. Corre una subida</p> <p>Supera una bajada suave de 14. y regular de 15'</p>			

TERRA

CART. NÚM.



ESTANTE ... TABLA ...  
CARTERA ... SECCION ...

Observaciones

Del valle de Coahuila por el Puente de S. Rafael que se halla sobre el Guadalupe que es el  
 punto principal de este itinerario. Del Puente a el Arroyo de los Hornos el camino es un valle fértil  
 cubierto a la izquierda de Huila, para por resaca del terreno llamado del Estrecho de la  
 Huila y por terreno bastante bajo hasta el siguiente punto. El camino que se ocupa a lo largo  
 hasta el punto en que parte el de Huila corre siguiendo la base de la Huila. Por la derecha  
 se separa la carretera para Huila de la que a lo largo por el camino se sigue el camino de  
 Guadalupe. Igual camino parte por este lado en el punto del que se comienza en la Huila y  
 de la Huila. El terreno que hay por dicho camino se halla bastante a lo largo de la Huila, encontrándose  
 también el Cortijo de Guadalupe, algunas otras de casas considerable y una torre telegráfica.  
 Por la izquierda se separa una traza del que se ocupa y al final de la primera separada  
 sale el camino de Guadalupe para Huila, mas adelante cuando al que describimos otra  
 que se separa del que conduce a Huila. En primer lugar al Cortijo de Huila la Huila  
 y viene a bajar la base llamada del Arroyo del Arroyo que se halla en el Guadalupe  
 quier. Este no corre por dicho lado en la dirección de E. a O. hallándose el terreno que hay  
 entre el y el terreno siguiente, abriendo un terreno de la Huila. La Huila puede ser  
 aunque con dificultad, para lo diferente barranca que lo cruzan impide el libre ejer-  
 cicio de esta arma. Desde el arroyo de los Hornos al del Justiciero, el camino sigue por  
 terreno bastante hasta porvenir al Cortijo de la Huila, de donde continua por  
 llano hasta poco antes de llegar a bajar el último Arroyo citado. Por la derecha se  
 hallan el Cortijo de Huila la Huila, el de Huila y Huila se van a lo que se diri-  
 ge un camino de Huila que parte del que describimos. El arroyo de la Huila que corre  
 por este lado en la dirección por el camino de E. a O. u forma de la diferente barran-  
 quillo que cruzan el terreno y es a desagar a corta distancia del punto en que



Pueblos

Organismo en

Signos de  
pala

Signos de la  
no. del punto

Signos de  
moneda

Puntos notables del tránsito

Signos de moneda

Subida

Descida

Alto

45.º Por la izquierda parte el camino de herradura  
a Dujalmea distante 6 l.

46.º Se usa por la izquierda un camino que debe ser  
de un solo a tener la Rama del Molino del  
mal situado en el Guadalupe para dirigirse  
a Cuatro por la derecha parte un atajo al punto  
de Sta Cruz y por la izquierda atajo al 2.º de  
Dujalmea terminando la bajada

47.º Avanzado el camino el arroyo de la Luna que  
nace de la derecha y empieza una subida re-  
gular de 25.º

48.º y 49.º Avanzado el camino un pequeño barranco.

50.º Por la derecha parte un camino de herradura que  
se usa al de Sta Cruz terminando la subida

51.º Empieza una subida suave de 4 l.

52.º Por la izquierda parte un camino al Cortijo de  
la Grana distante 3 l.

53.º y 54.º Por la izquierda camino de herradura al Cortijo  
del Indio distante 5 l. y por la derecha cam-  
ino al Cortijo del Indio 25 varas y al de Arvillo  
distante el 1.º 6 l. y el 2.º 18 l.



Observaciones

hacia el camino en el Puente Nuevo, sucediendo entre el Arroyo de Grande, a la izquierda, e impo-  
sibilita al que quiere ir a tierra buena, sin crítica sin embargo por presentar dificultades que  
por tanto se puede atenuar. Por este lado solo hay tierras de labo y pocas. En la izquierda se  
hallan los Cortijos de la Cruz, del Jefe Largo y del Judibuelo; el Arroyo de Grande corre  
también que se dirá y se unirá al de la Cruz a gran distancia, y el camino que se  
rebusca. En esta labrada y grande hay en todo el terreno espaldas. La Caballería puede obrar  
facilitadas su sereno camino y por encima el Cortijo de la Cruz. Del Arroyo del Judibuelo  
al Puente del Guano, el camino será que termine acortándose con subida y bajada, atravesando  
bosques y después de pasar el Arroyo que tiene su nacimiento en las inmediaciones del Cortijo  
de Cruzatejo, más al Puente de la Cruz, pero que no ofrece dificultad, atravesando el Arroyo de  
la Cruz y se dirá a buscar el sitio que se desea. La distancia del terreno que se desea se halla en los  
puertos de Campocilla de Tierra Buena, de Camule y del Guano, tierras labradas, hay por este la-  
do por el curso de los Arroyos existe alguna que otra granja. El Arroyo del Judibuelo se para de  
formarse para a la derecha, cuando se entra el camino por enfrente del Cortijo de Esteban  
más la Alta y recibiendo más la determinación de la terreno inmediato entre en el Puente  
que se ha bastante considerable. Su paso no ofrece dificultad por lo que se que se atravesará  
el camino. Por la izquierda del terreno que se desea solo una granja para Capatzen que  
se dirá a buscar el camino de la izquierda que hasta Ciudad era a tierra Buena. La Ca-  
ballería de Esteban la Cruz Esteban la Alta, La Alcaidía de Juan Gil y Cruzate-  
jo se encuentran a este lado, en el que solo hay tierras de labo y unas pocas granjas en el  
curso de los Arroyos. La Caballería en la guerra de terreno si que se dirá hasta un  
lado no puede obrar si no se ofrece dificultad, a excepción de las montañas que se encuentran en  
el

ESTANTE  
CARTERA  
POSITIVO DE LA OBR  
ARCHIVO DE LA OBR



Pueblos	Distancias en				Puntos notables del tránsito	Hacia la montaña		
	Ligera ligera	Ligera a mano	de la parte	Hacia el		de la parte	de la parte	de la parte
					18' Empieza una ligera subida de N. y a la izquierda de a 5' Cortijo del Justiciero			
					23' Atraviesa el camino el Arroyo Justiciero que viene de la derecha; empieza una subida de 2'			
					25' Por la izquierda anda el camino de Cajalencia y a la Cortijo de Esteban de Alca y Esteban de Cajal, distante el 1.º 16' y el 2.º 15'			
					38' Atraviesa la subida			
					42' Atraviesa el camino el Carrasco del Justiciero que viene de la izquierda			
					44' Atraviesa el camino un pequeño Carrasco que viene de la izquierda			
					48' Pasa por la derecha al Cortijo de Campesillo distante 6'			
					49' Atraviesa el camino un pequeño Carrasco que viene de la izquierda y anda por este mismo de de a la Cortilla distante 4'			
					51' Atraviesa el camino un pequeño Carrasco que viene de la izquierda			
					54 y 55' Pasa por la izquierda a los Cortijos de Juan de la Cruz y Cortijo, distante el 1.º 5' y el 2.º 16'			
					56' Atraviesa el camino un Carrasco que viene de la izquierda y empieza una subida suave de 11'			



Observaciones

Desde el Puerto del Guano al Arroyo Guasavilla, el camino sigue de levante, un poco se  
dificulta en pocas de lomas, alcanza el arroyo Guano, o de levante, por un pequeño  
puente, mucha distancia y sigue de gran diferente barrancos que se van al de la gran  
de de grande, entra en el Puerto de Matigona, de gran arroyo y cuyo puente es obra  
dificultad, llegando a hacer el camino del mismo nombre y a un tiempo de gran de una gran  
ya arriba y bajada al Arroyo Guasavilla. El terreno es bastante accidentado, a la derecha se en  
contra el Puerto del Arroyo de Grande que es un pequeño manantial que hay a cada lado  
en las montañas, a este mismo lado se halla el Cortijo de Matigona y el Cerro del mismo  
nombre, pero entre el cerro de Matigona está un camino de levante para Santa Cruz,  
a todo este lado del terreno que tiene sembrados no hay más que tierra de labo y algunos  
pequeños pedregales. Por la izquierda está el terreno sembrado del mismo modo, y en el punto en  
que se separa el camino para Santa Cruz, está otro para San Juan. Entre los arroyos  
y barrancos que tienen mencionados se forman de las lavas de la lavas inmediatas, en  
secretarios del Guandaje que van por la derecha, y solamente impeditivas el paso por  
poco momento en las grandes lluvias. La Caballería se puede utilizar por la accidentada  
del terreno, las muchas lavas y la carencia de las crías, impeditivas el uso de una  
rueda.

Del arroyo Guasavilla hasta el punto en que parte el camino de agua para Santa Cruz,  
el camino sigue de levante, un poco terreno accidentado con algunas pequeñas subidas y bajadas  
y alcanza otro pequeño barranco. A la derecha hay tierra de labo y algunos pedregales. Por la iz-  
quierda se encuentra el Cortijo de lobo y de la Dama del mismo nombre, y que solamente  
son las pedregales cuando lo restante del terreno sembrado a tierra de labo. Desde donde par-  
te el camino para Santa Cruz a el Arroyo Viejo, el que un arroyo principia en

ESTANTE  
PARTERA  
ARCHIVO DE LEY  
TABLON  
SECCION



Pueblos	Distancias en			Puntos notables del tránsito	Nave de guerra		
	Leguas leg.	Leguas a la vista del mar	Leguas al mar		Orizonte	Horizonte	Almar
				23. Puerto Unido a la Torre <sup>Verónica la noche</sup>			
				25. Empieza una legua suav de 1.			
				32. Avanzan el camino el A. Casule que viene de la izquierda y por la derecha suav al Cortijo de Guana distante <sup>leguas la noche</sup> 10. empieza una suav de 1.			
				36. Puerto del Casule y por la derecha suav al Cortijo del Guana distante <sup>leguas la noche</sup> 9. empieza una suav de 14.			
				40. Avanzan un pequeño Casule que viene de la izquierda			
				50. Pequeño punto suav distante sobre el arroyo que viene que viene de la izquierda, si este mismo suav a 19. Cortijo de Guana; empieza una suav de 19. <sup>Verónica la noche</sup>			
				52. Avanzan el camino un pequeño Casule que viene de la izquierda			
				46 y 2. Avanzan el camino otro pequeño Casule, a la derecha a 5. Puerto de Guana			
				3. Puerto de Vallparaiso, a la derecha a 5. Cortijo de Vallparaiso; empieza una suav de 14. <sup>Verónica la noche</sup>			
				11. Por la izquierda camino de Guana a Guana			



Observaciones

EL REY DE ESPAÑA  
ARCEBISPO DE...  
...  
TABLA  
SECCION

de carne de gran natural, y con el ancho suficiente para que puedan pasar de camino, segun  
por terreno accidentado, atascando a menudo las carretas. En la distancia que va de la ciudad de  
para el que se ha hecho mención en las puestas arriba citadas, el 1.º que se encuentra es  
de la serranía, el otro de carne, y viene a ser a las 4 de la tarde en la inmediación del río Guadajón que  
se atraviesa por todo de parte a parte, pero que queda interrumpido con la lluvia. A este paso  
se hallan los Cortijos de Gamamilla, Castillejo y Arandera; tierra labrada muy buena una  
parte en el espacio breve en el que queda abierta en las margenas del río Guadajón que en  
se a corta distancia. El camino que por dicho río se dirige a Santa Cruz, es de tierra  
y por él se puede ir a Cortina, pues a la salida de esta Ciudad he visto mención de otro  
de igual naturaleza que va a dicha villa, pero como a una hora y cuarto mas largo  
que el que comunemente se sigue, los viajeros siguen el de la serranía; sin embargo ha  
visto una relación circunstanciada para tener conocimiento de la ventaja o inconveniente que  
pueda ofrecer el equivo. Dicho camino es hasta Sta. Cruz que dura lo que y cuarto  
por terreno accidentado, y se atraviesa el Cerro de Santa Hermosa que viene a la  
derredor, el cual se llama en el Guadajón que corre por la izquierda a corta distancia.  
se encuentran frecuentes arroyos y quebradas profundas por la mucha hermosura que se ve  
abundancia de la serranía con a veces al espacio no atravesado el camino. El terreno  
de ambas lados generalmente esta cubierto con tierras de labor sembradas por la serranía  
algunos trozos de erial. Aunque considerado de carne ofrece mucha dificultad el pa  
u de ella, por lo violento de las suelas, el peso y mas el ancho que a veces  
es indispensable para el tránsito de carretas.

Sta. Cruz aunque demorando bastante de nuestro itinerario merece una ligera  
descripción por ser el unico pueblo que se encuentra en esta ruta que describimos,



Pueblos	Distancia en			Punto notable del camino	Mora de un dia		
	Liga y media	Liga y la cuarta del camino	Mora de un dia		Liga	Quarta	Mora
				<p>uno distante 6. l. y por la distancia a Sta Cruz 1.</p> <p>12. Por distancia de Villavieja que abraza el camino</p> <p>18. Supiera una media jornada de 12. Termina la jornada</p> <p>19. Supiera una jornada mas de 6.</p> <p>25. Arroyo de Gansavilla que viene de la izquierda</p> <p>de; supiera una media jornada de 3. Termina la jornada</p> <p>23. Supiera una jornada mas de 14. Termina la jornada</p> <p>24. Abrazara el camino un pequeño barranco que viene de la izquierda</p> <p>25. S. S.</p> <p>50. S. S. supiera una jornada mas de 14. Termina la jornada</p> <p>54. Por la izquierda abraza el camino de la noche buena</p> <p>de 5. supiera una jornada mas de 11. Termina la jornada</p> <p>57. Pasa por la izquierda el citado Cortijo</p> <p>56. y 1. Por la distancia camino al Cortijo de la Gansavilla distante 15. y por este mismo lado se abraza el camino de Sta Cruz distante 5. l.</p> <p>2. Abrazara el camino un pequeño barranco que viene de la izquierda</p> <p>5. Abrazara el camino el Arroyo de la noche que viene de la izquierda supiera una media jornada de 3. Termina la jornada</p>			



Observaciones

se hizo se halla a la distancia de 200 paces. La villa de St. Ponce y Dirección de Cordero  
Capitania General de Andalucía, Juzgado de 1.<sup>o</sup> Instancia de Sevilla, D. D. D. D. D. D. D. D.  
uno dependiente del Ayuntamiento de dicho punto, 2.<sup>o</sup> conviene que queden por provisiones alija  
cuando para no impedir y de Sevilla, que en un caso es posible aumentar a 200 paces  
y de Sevilla. A la distancia en la Campaña de Cordero a un 1/2 de legua a la distancia  
del Guadajoz. Se apartan toda su población anterior, y sus ranchos queden separados  
en el cuadro anterior. Camino Por 1.<sup>o</sup> Dado uno de camino para Bayalanc distante 5 l. una  
estructura por campaña. Por 2.<sup>o</sup> Otro de igual clase para Sevilla distante 5 l. el  
cual conduce tambien a la quilla de Jerez, Mérida y Cádiz que distan  
1 l.

Desde Sta. Cruz a Cordero que dista cuatro horas el camino era entre Sierra la  
Sierra y Sierra, atravesando una multitud de barrancos que la mayor parte de ellos van  
a desaguar al Guadajoz, solamente en una gran hondonada queda cortado el paso aunque  
esto se verifica momentaneamente y rara vez. a la hora y media se encuentra a  
la distancia de Cortijos de Sierra Cervera que está situada en la meseta de un  
corte se componen de algunas barracas miserables y una gran casa de labor con  
27 puertas; a las dos horas y media de Santa Cruz se halla el mismo tipo un  
poco separado del camino de Cortijos del Cordero de menor consideracion que la  
anterior. En todo este toro el camino tiene el ancho suficiente para el tránsito  
de los carraques, el piso aunque natural es bueno y solamente en las hondonas se  
ve inconveniente por la naturaleza gredosa de su suelo. Volviendo a nuestro itinerario  
vario del cual me restaba que describir la parte de la izquierda del toro  
comenzando entre los Cortijos de Vista y el Datar, se encuentran las ruinas de



Pueblo	Distancia en			Punto notable del tránsito	Hora de salida		
	Leguas	Leguas a la hora del paso	Horas de marcha		Salida	Entrada	Almorzar
				<p>45. Por la izquierda camino de casa a 'Cajalman' y por la derecha a 'Cajalman' distante 1 l.</p> <p>44. A la izquierda a '11' raias de 'Cajalman' impuso una legua más de 6. termino la marcha</p> <p>43. A la izquierda a '2' piquetas fuente y atravesó el camino un pequeño arroyo</p> <p>42. Piquetas fuente a la izquierda a '2' y atravesó el camino un arroyo.</p> <p>41. Atravesó el camino un pequeño barranco que va de la izquierda.</p> <p>40. P. D. y por la derecha a '2' con el río que sigue.</p> <p>39. Atravesó el camino otro pequeño barranco que viene de la izquierda</p> <p>38. P. D.</p> <p>37. Por la derecha hasta el Cortijo nuevo de 'Cajalman' distante 7'.</p> <p>36. Puente de 'Cajalman' sobre el arroyo del 'Cajalman' que viene de la izquierda impuso una salida repisa de 11'.</p> <p>35. Cortijo de 'Cajalman' a la derecha</p>			



Observaciones

una antigua población llamada Estanda sobre la orilla de un río de fuerte caudal sobre este lado de  
la que una línea muy pequeña abarcará toda esta parte de la lla. Desde el punto de labor la  
haballería puede abrirse sin dificultad. Desde el arroyo del Estero al arroyo Mojón  
el camino atraviesa el 1.º por el punto de Costa arroyo de un ojo de piedra  
de altura de boca de 19 pies y 2 pulgadas altura 18 pies y 2 pulgadas ancho 17 y 1/2 pies  
gala y largo 62 pies tiene puentes de 2 pies y 2 pulgadas de altura y 1 pie y 3 pulgadas  
de espesor sigue por terreno accidentado pasando diferentes barrancos cuya subida y bajada  
no se han aprestado en los puntos notables por un momento corto. En frente al Cortijo  
de Encarnación que no ocupa principio á ser la barranca, apareciendo por la derecha  
el de cario que volviendo el río se une al río próximo á Costa. Por la derecha se  
hallan los Cortijos de Cuba, Garricillo y Encarnación, el Guadaje con un canal paralelo al camino  
á muy corta distancia, á la milla y media se ve el arroyo de Cristiana y la carrera  
de Espejo, de fácil acceso para haballería, están unidos en labor y sobre la línea  
de uno de ellos se divide la sierra población que dista una 1/2 l. Estomas por  
dos días entre el camino y el río, el cual fertiliza una provincia según que  
sigue la dirección de su curso, extendiéndose a poca más o menos según lo permite el  
terreno. Por la izquierda solamente hay tierras labradas, las barrancas tienen su origen  
por este lado y van á desaguar al río. La haballería no puede abrirse sin un gran difi-  
cultad por los muchos barrancos impiden la libre acción de esta arma. Desde el  
arroyo Mojón hasta el Estero del Río el camino continúa de barranca, sigue por terreno  
accidentado, después de la subida que principia pasado dicho arroyo descende hasta  
próximo al pueblo. Por la derecha corre el Guadaje á corta distancia, en la direc-  
ción N. E. á S. O.; en todo este trazo no hay más que tierras de labor y los Cortijos

INSTITUTO DE INVESTIGACIONES CIENTÍFICAS  
TABLA  
SECCION



Pueblos	Distancia en			Puntos notables del tránsito	Kms. de marcha		
	Leguas de vuelta	Leguas de la ruta que se siguió	Nombre de puerto		Subida	Descenso	Planos
				53. <sup>o</sup> Comienza una pequeña bajada 2. <sup>o</sup> Termina la bajada			
				64. Al cruzar el camino un pequeño barranco que viene de la izquierda termina la bajada			
				7. <sup>o</sup> P. D.			
				5. <sup>o</sup> P. D.			
				13. <sup>o</sup> P. D.			
				16. <sup>o</sup> P. D.			
				22. <sup>o</sup> Al cruzar el camino el Barranco de la Galera; comienza una subida de 2. <sup>o</sup>			
				30. <sup>o</sup> Por la derecha a 2. <sup>o</sup> Cortijo de Sanvicente comienza una bajada de 3. <sup>o</sup> Termina la subida			
				32. <sup>o</sup> Al cruzar el camino un pequeño barranco que viene de la izquierda; comienza una subida suave de 2. <sup>o</sup> Termina la bajada			
				40. <sup>o</sup> P. D. y comienza una subida de 6. <sup>o</sup>			
				47. P. D. por la derecha camino de Cerros a Castro, a este mismo lado Cortijo de Serrano del <sup>7 presa</sup> lado			
				48. <del>Al 5.<sup>o</sup></del> <sup>7 presa</sup> <del>termina</del> <sup>el río grande</sup> <del>la bajada</del>			
				52. <sup>o</sup> Comienza una bajada suave de 5. <sup>o</sup>			
				57. <sup>o</sup> Al cruzar el camino el Arroyo Casavilla, comienza una subida suave de 4. <sup>o</sup> Termina la bajada			



Observaciones

de Ajijicilla y de la Capilla: i' considerado al río negro, en lo que se encuentran una  
porción de pequeñas casa de labo, por lo cual queda situado en terreno favorable  
al río los cerros de Ajijicilla en lo que hay algunas plantitas de Olivo, por lo que el pueblo  
por la seguridad de las casa de labo y algunas cosas de comida, el Colegio del Obispo se  
halló fundada a este lado

DEPARTAMENTO DE PLANTAS  
ARCHIVO DE PLANTAS  
ESTADO DE TABLA  
MUNICIPIO DE SECCIÓN  
NÚM. \_\_\_\_\_



Pueblos	Distancia en			Puntos notables del tránsito	Distancia en		
	Leguas	Leguas	Leguas		Días	Días	Días
				18.º En una legua más de la 1.ª. Term. la bajada			
				19.º Arroyo Chiriquillo que viene de la izquierda, por la derecha Cortijo de la Chiriquilla hasta la 4.ª. legua más allá punto de la 4.ª. y sigue por espacio de otra 4.ª. termina la bajada			
				20.º Empieza una legua más de la 1.ª. Term. la bajada			
				21.º Abrenca el camino en terreno llano que viene de la derecha			
				22.º D. D.			
				23.º D. D.			
				24.º Abrenca el camino en terreno que viene de la izquierda Term. la bajada			
				25.º Por la derecha viene el camino de como ya se supusiere anteriormente			
Castro del Rio	6 1/4	7	7 1/2	26.º La Villa de	2 1/2	2 1/2	2 1/2
				27.º Comienza de la villa			
				A 11 Puente de Castro sobre el Guadalupe			
				28.º Por la derecha comienza el camino a la 1.ª. pueblo de Lucena distante 5 l. a Monzón 5 l. y Bayo 5 l.			



Observaciones

DEPOSITO  
ARCHIVO DE PLANO  
EST. N.º 1  
TABLA  
SECCION

Castro del Rio. Villa de 22 ó 23 vecinos de la Provincia y Diócesis de Coimbra, en jurisdicción General de Portugal, cabeza del partido judicial de su nombre. Se halla situada a la margen derecha del Rio Guadajoz que la circunvala por el S. y O. está dividida en dos partes, la antigua llamada la villa se encuentra en la cima de un pequeño cerro de aspecto nevado y rodeado de algunas rocas de una muralla que la circunvala en otro tiempo; la moderna, que es la mayor de la población, se halla en la falda y pie del expresado cerro: sus calles son por lo tanto bastante pendientes, en ellas se encuentran casa



Pueblos

Distancia en

Leyenda  
arte

Leyenda  
en el país

Apuntes  
suavidad

Punto notable del tránsito

51. Por la derecha camino de carne a Caballero distante 2 l.
52. Por la derecha camino de carne a D.ª. Sanca distante 3 l.
91. Puente sobre el barranco de la Cañada que viene de la derecha
21. Atraviesa el camino el barranco de la Mora que viene de la derecha
24. Por la izquierda parte un camino al Cortijo de Quintanilla 2 l. a este mismo lado y a la parte opuesta del río se encuentran el Cortijo de la Concepción distante 15 l.
34. Puente sobre el arroyo Regueruela que viene de la derecha a la izquierda a
16. Cortijo de la Morcuilla
44. Por la izquierda a 1 l. Cortijo de S.ª. Nita
51. Atraviesa el camino un barranco que viene de la derecha
52. Por la izquierda parte un camino al Cortijo de la Morcuilla distante 1 l.

Notas de ma.  
lla

Verde

Rojo

Azul



Correcciones

DEPOSITO DE LA GUERRA  
ARCHIVO DE PLANOS

ESTANTE  
CARPETA

TABLA  
SECCION

de la plaza de buena situacion, que ofrece unido abastamiento en una columna para 1000  
infantes y 200 Caballos, que en un punto cubre a 2000 infantes y 200 Caballos. Mas  
que ocupar el agua en el terreno para el consumo, que solo hay una sola fuente y linea  
que surtiera de otra de que existen a una legua de la poblacion, esta se especifica  
expresamente para el abastamiento de la Caballeria por un buena columna y cuando faltare  
de agua como tambien por que quedan abastecidos en el rio Guadalupe que como queda dicho  
corre inmediato. Lo articulo de exportacion sea el trigo de Ciudad y el aceite que es  
lo que constituye la principal riqueza y de importacion el arroz y aguardiente. Cedula  
de una feria anual del 20 al 24 de Setiembre.

Comunas. Por E. de carro para Bayas distante 9 l., a la derecha para por Cometa  
de las Torres, constantemente sea por caminata. Por E. de carro para Juncos distante 9 l., de la  
4 para por Pradiego de Castellan, a las 6 1/2 por Com. D. Jimeno dicho todo cubre entre  
Ciudad y sigue por tierra del campo que hasta una legua de punto anterior, a la salida  
de tierra por la parte de la Villa de Juncos que cubre por la derecha y cubre en la expres  
de Ciudad por la puerta llamada de Martin. Por S. camino de la ciudad para S. Maria  
distante 5 l. a las 10 se para por todo el rio Guadalupe y sigue por terreno que cubre hasta  
el pueblo. Por S. de la ciudad para Ciudad distante 2 l. en donde se abastecen por todo el  
arroyo Caratana, sigue por el monte de las Cumbre de aguas cubren abastecen en la Villa  
de Caba un arroyuelo y ya inmediato a Caba, el rio de lista pueblo por puente  
to. Para Linares distante 5 l. por S. O. de la ciudad, a 1/2 l. abastecen el arroyo Caratana  
una abastecen la montaña de la Cruz del puente, sigue por terreno muy desigual, y  
a las 4 l. para por todo el rio de Caba y no ofrece dificultad ordinariamente, a 1/2  
ano de la ciudad. Por O. para Montilla distante 5 l. en donde con el de Bayas por una



ARMANDO ALBA  
SECRETARIO DE OFICIO  
7-1847  
MEXICO

Pueblos	Distancias en			Puntos notables del tránsito	Horas de marcha		
	Ligera de gato	Ligera de no del peso	Almuerzo averías		Día	Noche	Almuerzo
				<p>56. A la izquierda a 16. Cortijo de Benas 16. y 4. Alcanudo al camino un terreno que es una de la banda</p> <p>6. Por la izquierda camino de la izquierda al río y por la derecha a labores y la izquierda Cortijo de Santa Catalina distante 16.</p> <p>12. A la derecha a 9. Pico del Archobispo</p> <p>14. Empieza una subida suave de 8.</p> <p>15. Por la derecha sale un camino de la derecha a labores y por la izquierda de la misma sale al Cortijo de 9. Santa Catalina</p> <p>19. Por la derecha camino de la izquierda labores que se van al anterior</p> <p>22. Empieza una subida suave de 2.</p> <p>24. Pico del monte sobre el río Garatunzal empieza una subida regular de 16.</p> <p>44. Empieza una bajada suave de 5. y re- gular de 6. Termina la subida</p> <p>55. Río Montaña que viene de la derecha empieza una subida suave de 16.</p> <p>59. Por la izquierda camino de la izquierda al Cortijo de Benas distante 15.</p>			



INSTITUTO DE LA GUERRA  
 ARCHIVO DE PLANOS

ESTANTE  
 CARTERA

TABLA  
 SECCION

Observaciones

en de  $\frac{1}{2}$  de l. en donde se opera por la izquierda, a otro  $\frac{1}{2}$  de l. a guisa por cada el campo de  
 Sevilla, y una aditativa de la Cabeza y Cordova practicable en todo tiempo; constantemente  
 se ha observado aunque nuevamente, hasta la indicada Ciudad. 2.<sup>o</sup> El campo para Ojiza  
 hacia distante 4 l. en por izquierda, en las lluvias se pone intransitable.

Sus pueblas inmediatas son

P. de M.	Observatorio del pais	Distancia	Nombre	Observaciones
Espija	1828	1 legua	O	<p>El Camino que conduce a este pueblo a la izquierda          ra; atraviesa el rio por el punto que se halla sobre          el guadajoz en distante <math>\frac{1}{2}</math> l. por la margen izquierda          del mismo rio después por esta parte, teniendo una          subida muy fuerte a Espija. Villa situada de 1828 en          cima de la Sierra y Diocesis de Cordova Capital          mia General de Andalucía, por que de 1.<sup>o</sup> de su          ra el Campo del Rio. La villa situada en la pe          ra de un cerro con una plaza de regular          extension y 52 calles en algunas perpendicular, con 326          casas y dos puentes generalmente de un solo arco de          mala construccion, que no ofrecen ruido alga          niente por la extension de ella, hay cuatro fuentes          y sus pozos de agua potable de la que se saca la que          son para beber y para usar, asimismo, circulan en gran          de numero de los ultimos de agua salada. Sus artículos de expo          rtacion son el trigo, la cebada y el aceite, y los de importacion el vino y el queso.</p>



Pueblos	Distancias en			Puntos notables del tránsito	Cuerpo de Carreteras		
	Leguas de parte	Leguas de recorrido por carretera	Leguas de carretera		Quilómetros	Pegadas	Alvaros
				<p>26.ª Atreviera el camino un pequeño barranco            27.ª Por la izquierda camino de la izquierda al Cortijo            de Albuquerca distante 14.<sup>1</sup>            28.ª Por la derecha a 4.ª Cortijo de Arguana            29.ª Por la izquierda a 6.ª Cortijo del Moral            30.ª Atreviera el camino al arroyo Robles            que viene de la izquierda            31.ª Por la izquierda camino de la izquierda a            Distancia distante 5.<sup>1</sup>            32.ª Atreviera el camino al Arroyo Gura            lo que viene de la izquierda por la            derecha camino de Gura a Banaa distan            a 32.<sup>1</sup>            33.ª y 34.ª Por la izquierda camino de la izquierda al            parval y al Puente del Guadajir distante 11.<sup>1</sup>            por la derecha camino que se une al            arroyo de Banaa            35.ª Atreviera el camino al Arroyo del Guadajir            que viene de la izquierda por este lado            sale un camino que se une al que va a            Puente del Guadajir.</p>			



DEPÓSITO DE LA GUERRA  
ARCHIVO DE PLANOS

ESTANTE  
CARTAS

TABLA  
SECCIÓN

Observaciones

La travesía se verifica por una calle inmediata al río, dejando la mayor parte del río a la izquierda, y entra en la plaza, en donde se halla la casa del Ayuntamiento que se tiene cuenta de notable, y teniendo la casa en frente se sube al puente situado sobre el Guadajira, el cual es de 8 pies de latitud de un punto, de los que este puente de San 15 pies y 3 pulgadas y el restante 11 pies y 3 pulgadas, la altura de los pies y 11 pulgadas de constante en los siete son excepto en el último que disminuye en los pies y 3 pulgadas, el ancho es de 14 pies y largo 383, la portada son de 2 pies y 2 pulgadas de alto y de 1 pie y 8 pulgadas de grueso.

Río Guadajira. La mayor parte de las sierruchas que se encuentran que al N. y N. de las Sierras de Monte Almodovar, Monte y Valdepeñas, son las que le forman, toma dicha denominación en el termino de Bana de modo que han sucedido, queda en su curso como su nacimiento las referidas sierras se bien entran se le conocen bajo nombres distintos que cambian generalmente por el de los pueblos que encuentran en su curso. Los principales de esto son el Mieros que tiene su origen en la sierra de Valdepeñas y Monte, entra en el termino de Almodovar por el S. E. a N. E. de la población si que su curso hacia el S. O. para al de Bana donde se le conoce por este nombre o Guadajira, continua por el de Castro capa de buena sierra de buena fertilidad, se dirige al partido judicial de Badajoz, atraviesa los terminos de Espija y Almodovar, unidos de sierra a sierra, hasta que por ultimo atraviesa el camino Real de Sevilla y se incorpora al Guadajira quien N. mas arriba de Castro. El río Guadalequivi que es uno de los principales que contribuyen a formar el Guadajira, nace en el N. O. de Monte la Bana en el termino de Bana la fuente de Bana, toma la dirección S. E., entra en el termino del Castillo de Sobria por cuyo nombre se le conoce hasta a un pueblo a unos 200 pies a la izquierda



Pueblas	Distancias en			Puntos notables del tránsito	Horas de marcha		
	Ligas de	Ligas y caños de	Leguas de		Días	Horas	Minutos
				15.º Por la derecha camino de Veracruz a Bama			
				20.º Por la izquierda camino de Veracruz a Bama de la Cuesta Blanca que va al punto de Gudajiz distante 16.º por la derecha cami- no de Veracruz a Bama			
				24.º Por la izquierda parte camino de Veracruz a Oahuatl distante 8.º			
				27.º La villa de			



Memorias

de, a 1/2 legua, se le agrega por la derecha el rio Pitudo que viene de la sierra de Ualshpe-  
nas, desde donde se le llama de S. Juan, atravesa el cauce de Mendi's Mendi's, un quan-  
to arriba del de Cauana por su izquierda y después de recoger las aguas del de Cuzco se ven-  
ne al mismo por el sitio de Castillo de Cantona donde toman ya junto el nombre de  
Gudajiro. A donde de las rias referidas viene otra que le son tambien afuente, cuyo origen  
son unas lavas que se encuentran en el curso de este itinerario. El Gudajiro, a  
de Ciudad real, en el terreno abismoso un agua que se extrae para fertilizar  
la tierra: inmediatamente por donde se va a la salida y en-  
trada de Castro tiene de campo por donde se puede atravesar, en su curso se encuentran  
cinco puentes de la cual la principal es el ya mencionado de Castro y el que hay  
una legua al s. de Cauana.

Desde el puente de Cortijo de la Mendi's el camino sigue de nuevo su  
cursu hacia con frecuencia, en algunos parajes solo es el suficiente para el paso de  
un carruaje, pero generalmente tiene el necesario para que cuando se va de ellos  
a la vez, a la salida del puente sea por la parte de la Mendi's, que puede con-  
siderarse como un arroyo de Castro y cual consta de una sola cascada, atravesando  
el barranco de la Cantona por un pequeño puente de pedregales con pedestal  
de 1 pie y 1/2 pulgadas de altura, y 1 pie y 3/4 pulgadas de espesor, es de un eje de me-  
dio punto, de 12 pies de luz, de 12 pies mas 2 pulgadas de altura, de 14 pies y 1/4  
pulgadas de ancho y 10 pies de largo, sigue por terreno undulante con algunas pequeñas  
subidas y bajadas de que no se hacen mención en la quinta notable; atravesando un  
pequeño barranco, para el arroyo (Agroquem) por un puente de pedregales de un eje  
de medio punto de 16 pies de luz, alto 12 pies, ancho 11 mas 3 pulgadas, largo 14 pies

ESTADO DE LA UNIÓN  
DE LOS ESTADOS UNIDOS  
DE AMÉRICA  
LAB. A  
SECRETARY







Observaciones

tiene prohibido.  $\frac{1}{2}$  por la altura y  $\frac{1}{2}$  por 2 pulgadas de espesor, segun de un cent. hasta  
 se encuentra tambien por medio de un barranquillo inmediato al dicho Cordijo.  
 Por la banda hay una zona de poca extension de facil acceso para Estalhera la mayor par-  
 te de ella, tambien a tierra de labor dependiente tambien abarca Mirano, hacia la con-  
 tin. Por la izquierda corre el rio Guadajoz a muy corta distancia, cuya orilla que al  
 pasar por esta presenta escarpes de poca extension pero en extrema elevacion tierra de  
 labor hay hasta la inmediacion del rio, donde prosiguen la zona que sigue la direc-  
 cion del curso, en el que se encuentran grandes arboles, en la parte opuesta del rio se  
 hallan la cortija de Marcepulla Marcepulla y D<sup>na</sup> Vista, estando al pie de una  
 zona de facil acceso y de poca extension, que la mayor parte de ella estan sembradas.  
 La Estalhera en el terreno descrito no queda otra, sino con dificultad, para la zona,  
 arboles y el rio, impidiendo el libre acceso de esta zona.

Desde el Cordijo de la Alameda al rio Guadalquivir el camino a la zona sea  
 por terreno bastante, su ancho varia frecuentemente en terminos que presenta  
 dificultad para el transte de carruajes. Por la banda que hay una zona de  
 heredad para labor, el camino llamado del Arbolal y el monte Pucar se hallan a  
 corta distancia, el 1.<sup>o</sup> se de gran con bastante escarpes, el camino se encuentra bastante  
 de por tierra de labor y un espacio largo que cubre la zona de monte. Por la co-  
 quenda hay tierras de labor y porque el Guadajoz corre a corta distancia, en cami-  
 no de heredad se hacen a la Cortija de Oros y Vista Estalhera que se  
 encuentran a la parte opuesta del Guadajoz, Rio Guadalquivir, hace en el termino  
 y zona de D<sup>na</sup> Mirano a D<sup>na</sup> Vista, entra en el de Oros, abarca de heredad a segu-  
 ra nuestra ruta, en la que tiene un frente de los que con pocas, raras y pocas.







Narraciones

y una de aquellas se encuentran destruidas en terminos que no queda sino para el paso de  
 hombres, sin que sea espacion, aunque en el Guadajoz, a corta distancia, en el camino queda un  
 puente de un arco. Del Guadalupe hasta donde por la izquierda parte el camino de Guadalupe  
 para Cajalancas, el que un arroyo de aguas de una pequeña fuente que por el lado de  
 Guadalupe el río Marbella, que abunda por todo punto a ser de un terreno mas azo-  
 blado, pasando un pequeño arroyo. Río Marbella. Este en las Sierritas de Guadalupe  
 está judicial de Cabra de una fuente del mismo nombre distante  $\frac{1}{2}$  l. de Guadalupe, hacia  
 la parte S. de esta población, corre de E. a O. sobre dicho puente correspondiendo a  
 desaguar en el Guadajoz proximo al parage por donde se hacen atravesados. En el arroyo  
 caudal ordinariamente pero de difícil paso en las lluvias para como con un largo espacio  
 por el que de la Sierra de Guadalupe corre instantaneamente gran cantidad de aguas, para un  
 caso de esta naturaleza se puede hacer uso de los puentes que tiene en su curso, uno a las  
 puertas de Guadalupe en el camino de Guadalupe y D.ª. Alameda; otro al N. de Guadalupe en  
 direccion de Montilla. Por la derecha del curso que corren abundancia, hay Sierritas de labra  
 hacia el Marbella a la parte opuesta del río está el Cortijo de Magana y otros  
 indumentes se ve en el terreno alto y monta. A la izquierda se hallan Sierritas de la  
 los entre los rios; inmediatas a la orilla derecha del Marbella se encuentran los  
 Cortijos de Vinas y Albergueras, y bastante distante el del Moral, orial, grande,  
 Sierritas y otras existe en esta porcion de terreno. El Guadajoz se ve apartando por  
 dicho lado de la ruta que seguimos. Desde el camino de Cajalancas a Guadalupe el  
 que un arroyo sigue de cerca de piso natural pero malo, ya por terreno ligero  
 monte reducidos atravesado las Sierritas de Guadalupe y Palobreja que viene de la iz-  
 quierda y van a desaguar al Marbella. Por la derecha se encuentran Sierritas de



Pueblos	Distancia en			Puntos notables del tránsito	Ángulo de curvatura		
	Legua legua	Legua al la Vara del pie	Varas de varas		Subida	Bajada	Plan
Diama	2 1/2	2 1/2	2 1/2	<p>5.º Curvatura de la Calle a O. Suponida una leyenda regular de 5.º</p> <p>11.º Por la izquierda parte un camino de herradura a Mendota distante 5.º</p> <p>12.º Atreviera el camino el Arroyo Patavilla que viene de la izquierda, aquí principio de herradura el que viene descubierto. Ver 12.º</p> <p>12.º Atreviera el camino un pequeño barranco que viene de la izquierda, a este mismo la de la S.º frente de la Seta</p> <p>16.º Atreviera el camino un pequeño barranco</p> <p>25.º Por la izquierda camino de herradura a Mendota distante 11.º</p> <p>28.º Atreviera el camino el Arroyo de S.º E. entran que viene de la izquierda</p> <p>24.º Por la derecha senda a Sabana</p> <p>38.º Por la izquierda ida, a la derecha salida de Carubana distante 3.º</p>	44.º	13.º	24.º 30.º



Observaciones

bradas hasta la villa, el agua no corre a un quarto de legua, presuntamente por el que de la Sierra de Bana que se halla cubierta de elbas y que describe como el mas adelante. La cañada que sale por este lado se dirige a la población, en la izquierda se encuentran igualmente Sierras de labor y se marcan diferentes cascadas cuya circunstancia expresaremos al hacer la descripción de Bana. La Gal. en el terreno expresado puede obrar aunque no con cultura de sembradura.

Bana. Villa situada en 24.24 vecina de la Provincia y Ducado de Córdova. Es capital y ciudad de Realidad. Bana del partido judicial de su nombre, en la administración de Rentas Reales y Loterías, tiene 2.483 casa, en las que pueden alojarse en caso de necesidad 4.000 infantes y 5.500 Caballos, y en un día 4.300 infantes y 5.300 Caballos. Se halla situada en la cima y faldas de un cerro que se encuentra limitado al N. por el río Marchilla y al S. por un barranco que bordea al agua; hacia el S. tiene un cerro considerablemente el número de edificios que amuestran una prosperidad y actividad a la sombra. Tiene 66 calles, en algunas paradas de plaza y de plazuelas, en una de aquellas está la Casa de Ayuntamiento y en la otra la Concejal. La casa es generalmente de de piedra de buena construcción, ofrecen comodidad aljamales para diez años, especialmente por la Caballería, por el grande número de pechos de las personas, que se puede aumentar considerablemente con lo que guerra los particulares. De la 1.ª fuente pública una se halla seca sobre amuestran su caudal en el verano, pero la otra que es de capota agua, mata de siete años, si amuestran y mata las necesidades del municipio hay además de abstracción en los que quedan los Caballos a la vez y en caso de necesidad se podrían utilizar las aguas del Marchilla que son de buena calidad y corre siguiendo la legua de la población. Uno de los cerros que



TABLA  
SEGUNDA

Pueblos	Distancias en			Puntos notables del tránsito	Nombres de las		
	Ligas y Cu	Ligas y Cu en el camino	Horas y minutos		Indios	Indios	Indios
				41 <sup>o</sup> Alcabala al camino un poco avanzado que 8 <sup>o</sup> viene de la izquierda			
				42 <sup>o</sup> y 43 <sup>o</sup> Alcabala al camino un poco avanzado que viene de la derecha.			
				44 <sup>o</sup> Por la derecha hacia el Cortijo de San Juan de Sancti Spiriti			
				45 <sup>o</sup> Por la izquierda camino de la hacienda a Alcabala distante 2 <sup>o</sup> 3/4 l.			
				46 <sup>o</sup> Por la derecha camino de la hacienda a Laguna distante 2 <sup>o</sup> 3/4 l.			
				47 <sup>o</sup> A la derecha a 5 <sup>o</sup> Cortijo de San Juan			
				48 <sup>o</sup> Por la izquierda camino de la hacienda a Alcabala distante al 1 <sup>o</sup> 2 <sup>o</sup> 3/4 l. y al 2 <sup>o</sup> 6 l. y por la derecha camino de la hacienda a Laguna a este mismo día a 11 <sup>o</sup> puntos			
				49 <sup>o</sup> Por la izquierda camino de la hacienda a Alcabala distante 2 <sup>o</sup> 3/4 l. por la derecha camino de la hacienda a Laguna			
				50 <sup>o</sup> Por la izquierda hacia a Sabon			
				51 <sup>o</sup> A la derecha a 5 <sup>o</sup> Cortijo del Manuillo			
				52 <sup>o</sup> Por la izquierda hacia a Sabon y por la derecha esta camino de la hacienda a Laguna distante 5 <sup>o</sup>			

18

19



Caracas

fué de frutas y apuro, de otras construcciones y fortamentos que para  
Queretel. En lo referido se acuerda en consecuencia de que dicha villa es de difícil acceso,  
circunstancia como esta por el Moravilla y el barranco que hay por el N. solamente por  
puede salir por el S. que a por donde se sitúa la Campesina. Desde esta se  
cuenta de un antiguo Castillo su arruado, propiedad del Conde de Almorán, tan  
bien cuenta algunas torres y torres de la muralla que circula de parte alta de  
la población, pero esta fortificación está arruinada y en ruinas. Cuenta  
un mercado de martes de cada semana y una feria anual el 4 de Octubre bastante  
concurrida en dicha ciudad especialmente grande de comida y comen. Dependiendo de este  
aquí mismo la Fortaleza de Almorán de S.º de guerra, situada al E. a una legua  
de distancia de exportación son el aceite y el trigo, y de importación las frutas  
tropicales.

Caracas. Por E. de la muralla para Almorán distante S.º a' poco de la salida  
se abraza el arroyo Guadalupe afluyente por la derecha del Moravilla por el punto  
llamado de Pecho Nuevo en punto solamente a la izquierda de 1' por una 1/2 pulgada de  
agua y 1' de altura, es de un go de la muralla de medio punto con los abrisos de  
correspondencia, de los de 12 pies, alto 15 pies una 1/4 pulgada, ancho 14 pies y 25 de  
largo, sobre la izquierda a esta muralla sobre queda la fuente de Pecho Nuevo de  
su canal y pisa para S.º caballo; constantemente va por campesina y en la Muralla  
se forman torres que difieren al que. Por S.º uno de ellas a. Caba distante  
de S.º a' corta distancia de Caracas se sitúa en la el de la derecha para el este  
de punto y el de la izquierda para S.º. Nueva que dista 1/2, en la que un 1/4 de  
las de llegar a un por la parte ejecutan del arroyo propiedad entre Caba



Pueblos	Distancias en			Puntos notables del tránsito	Almas de curules		
	Leguas varas	Leguas de carril por camino	Horas de carril		Delos	De los	Almas
				34. Por la izquierda a 1/4 Cortijo de Arqueillas.			
				35. Atrevina el camino un barranco que viene de la derecha			
				36. P. D.			
				37. Por la izquierda viene a Cortijo, por la derecha D, a este mismo D se encuentra a 1/4 el P. de S. Mateo			
				38. Atrevina el camino el barranco de la izquierda que viene de la derecha, a este mismo lado a 1/4 se encuentra la Casa de J. J. J.			
				39. Por la derecha camino de la izquierda a la Cortija de la fuente del Pilar y de las Peñeras distante el 1/5 y el 1/2			
				40. Atrevina el camino el barranco de la Chera que viene de la derecha			
				41. Atrevina el camino otro barranco			
				42. Por la izquierda a 1/4 Cortijo del Salobral			
				43. Sigue el camino por la margen del Rio Salobral			
				44. Atrevina el camino un pequeño barranco que viene de la derecha			



Observaciones

y Bana. Por el de la izquierda para Apaxtilla distante 5 l. corta, a poca distancia atraviesa el Apaxtilla por la Puente Puercada de piedra de 3 ojos con puente ya debajo el Guadalupe por todo. Por el de la izquierda para Bujalama y Grande de las Torres, a la legua se recorren y pasan por puente el Guadalupe a las 2 l. se separan tomando el de la derecha para el ultimo punto y el de la izquierda para el 1.º punto, ambos distan 5 l. Entre los caminos en el itinerario topografico solamente se expresan que se dirigen al Puente del Guadalupe. Por el de camino para Talsamun distante 9 l. y Santiago de Colatrala 5 l.; a la 5.ª leg. se separa a la derecha el que se dirige al 2.º punto en la mayor parte de ambos por campinas. Por el de camino para Toluja distante 9 l. va por campinas, a la legua se entra el Guadalupe de muy dificil paso en las Mareas o arroyos del estado. Por el de camino para Jacu distante 8 l. a la legua se entra el Guadalupe de muy dificil paso en las Mareas o arroyos del estado, a las 6 l. se halla el cerro de Jimenez desde donde sigue por Carretera a Jacu. Aunque algunos de estos caminos estan con ramos de camino en el pais, ofrecen grandes inconvenientes para el transporte de caminos ya por que constantemente van por campinas, que en época de lluvias queda impedimentado el paso ya por los diferentes obstáculos que presentan, que aun lo hacen mas la mucha dificultad al recorrido.

Los pueblos inmediatos son

<u>Pueblos</u>	<u>Distancia</u>	<u>Nombre</u>	<u>Observaciones</u>
Cueras	606	5 l.	Principio de la izquierda, a la salida atraviesa el. Mer- bella por puente, se dirige a la derecha la



Pueblo

Distancia en

Leguas y  
CuartasLeguas y  
Cuartas de  
la parte

de

## Puntos notables del tránsito

Horas de marcha

Día

Noche

Hora

1.<sup>o</sup> Rio Salobral, empiezan andar a las 10.9.<sup>o</sup> Se dan al volver de Aguayo distante  $\frac{1}{2}$  l.14.<sup>o</sup> Por la izquierda a 2.<sup>o</sup> Torre del Molino term. la subida16.<sup>o</sup> También el camino un pequeño barranco que

3 - viene de la izquierda

21.<sup>o</sup> P. P.27.<sup>o</sup> P. P.24.<sup>o</sup> Por la izquierda a 6.<sup>o</sup> Cortijo de Campomonte36.<sup>o</sup> P. P. en el camino de Campomonte40.<sup>o</sup> Por la derecha camino de Serradilla a Priego distante  $\frac{1}{2}$  l.42.<sup>o</sup> Por la izquierda camino de Serradilla a Alcazar

debe distante 1 l. y por la derecha de igual distancia

a Priego que se une al anterior

50.<sup>o</sup> Por la derecha camino de Serradilla a Hojardistante  $\frac{1}{2}$  l.54.<sup>o</sup> Por la derecha camino de Serradillaa Hojar distante  $\frac{1}{2}$  l. aPriego  $\frac{1}{2}$  l. y al Cortijo de Calen 25.<sup>o</sup>44.<sup>o</sup> 5.<sup>o</sup> También el camino el barranco

de Jara que viene de la derecha

de



fuente de Barua de 7 caños y pillar para 20<sup>tas</sup>  
 ballenas, sigue por las bueltas de Oruña, Arriera  
 un Villar, después de una subida de  $\frac{1}{2}$  de legua  
 de p<sup>a</sup> a la izquierda la fuente de Vuro, Villa de la  
 Provincia y Distrito de Cordoba Capitanía General  
 de Andalucía y partido Judicial de Caba, situa  
 da en la falda de la Sierra de un nombre tiene  
 606 varas y  $\frac{1}{2}$  caño generalmente de Sierra  
 y de un solo pie, distribuida en 3 calles y una  
 plaza adornada con arboles alamos y alamosos, y  
 una Plaza de mancomunada y labrillo. Tiene  
 alguna en la población 600 caños y 50 Caballerías  
 y en un llano base de la P<sup>a</sup> y 209 de la segun  
 da. Hay una fuente dentro de la villa de agua  
 constante, en la que pueden beber 3 Caballerías a la  
 vez, conita algunas otras veces para dar de  
 equista agua. Su artículo de exportación son  
 el trigo, aceite, algunas cosas y lana, conilla, los  
 de importancia para el comercio. Su comercio queda  
 expresado en el cuadro siguiente.

D.º. Arriera 3058 11.

D.º. Camino de carro, a la salida para el Marbella  
 por un puente de un solo pie, sea unido al de



Pueblos	Distancia en			Puntos notables del tránsito	Lima de marzo		
	Ligera topografía	Ligera topografía en el terreno	Alto y bajo		Distancia	Alto y bajo	Alto y bajo
				6. <sup>o</sup> Por la izquierda camino de la cordillera a Alvarado distante 11. <sup>o</sup> , por la derecha a la izquierda de la cordillera una subida suave de 9. <sup>o</sup>			
				11. <sup>o</sup> Por la izquierda camino de la cordillera a Alvarado distante 11. <sup>o</sup> 19. <sup>o</sup> <sup>con una</sup> <sup>la subida</sup>			
				25. <sup>o</sup> Alrededor el camino una gran barranca que viene de la cordillera			
				30. <sup>o</sup> Por la izquierda se va a la izquierda y a la derecha de la cordillera			
				39. <sup>o</sup> Alrededor el camino el Arroyo de la Cruz que viene de la cordillera por la izquierda a 2. <sup>o</sup> Cortijo de la Substancia			
				41. <sup>o</sup> Por la izquierda camino de la cordillera a Alvarado distante 1. <sup>o</sup> <sup>segunda</sup> por la derecha a la izquierda distante 1. <sup>o</sup> ; empieza una bajada suave de 3. <sup>o</sup> y prosigue a ser fuerte por espacio de 5. <sup>o</sup>			
				47. <sup>o</sup> Cortijo de la Cruz a la cordillera distante 1. <sup>o</sup>			
				54. <sup>o</sup> Ordo del C. de Curima, empieza una subida suave de 1. <sup>o</sup> y límites de la Cap. <sup>ta</sup> General de la Provincia y Granada Verónica Cabajata			



DEPÓSITO DE LA GUERRA

ALCAZAR DE ARMAS

SECCIÓN

Cuba por un corto espacio, se separa por la izquierda  
de, sigue por terreno accidentado y se, más de la  
por en por la parte superior del arroyo por  
quedando entre Cuba y Dama. Del camino se  
lleva una ramal que se une a este por de  
puerto de separación del de Cuba. Otro de los caminos  
se por el O de la población, para el río San  
balle por Puente de Lanza, que es de tres pies,  
este camino tiene circunstancias análogas al que  
descrito. D<sup>a</sup> Mercedes Pella abogada de la Prov<sup>a</sup>  
y D<sup>a</sup> Juan de Cárdenas Capitán General de Andalucía  
jefe de 1<sup>a</sup> instancia de Cuba en 1658 en sus  
y 1719 en las de las que de regular suscripción, en las  
que pueden bajar 300 infantes y 470 Caballos que en  
su caso pueden subir a 350 infantes y 720 Caballos.  
El terreno situado entre de tierra que se encuentran  
por el E. del S. al O. y al pie de la Sierra de  
Luzón, Llaneros C. E. abundantemente en aguas vivas  
cuatro fuentes de las cuales S. N. encuentran dentro  
de la población y la restante se halla fuera  
a 200 paces. Ofrece caudales abastamiento para cualquiera  
de las dos armas. Los artículos de exportación son el trigo, ce  
llos, azúcar, vino y aguardiente en lo último se cumple al  
quien arriera, los de importación el aceite y frutos coloniales



Punto	Distancia en			Puntos notables del tránsito	Mora de marcha		
	Leguas legas	Leguas españolas	Millas españolas		Días	Horas	Minutos
				36. y 37. - Marcha al cruce en primera barranca que viene de la izquierda.			
				38. - B. 12.			
				39. - Marcha al cruce al barranco de la. 3ra. Mas que viene de la izquierda, por la derecha a 1.11 Cortijo de la Estrella			
				40. - Por la izquierda cruce de barranca a 1.11 cruce de barranca 2.º a 1.11 de barranca a 3.º Cortijo del Barranco			
				41. - Cortijo de la Tabla, a la derecha a 1.11 Fuente termina la subida			
				42. - Por la derecha cruce de barranca a barranca por delante 1.11			
				43. - Por la izquierda cruce a la Cortijo de la. 3ra			
				44. - A la derecha Cortijo, a este mismo cruce a 1.11 Cortijo del Muelle			
				45. y 46. - Por la derecha a 1.11 Cortijo de Cruz y a la izquierda a 1.11 segunda Cortijo.			
				47. - Por la derecha a 1.11 Cortijo de S. Juan y a la izquierda segunda Cortijo de barranca.			

Segue 1/2 h (derecha)



Observaciones

La Barranca de Bana u empieza por una cumbre de regular altura dejando de un lado por la de la poblacion a la derecha, en caso de necesidad puede ser cubierto en la villa y se quiere el camino que por la parte anterior viene a confluir poco antes del Arroyo Chudillo.

Desde Bana al Arroyo S. Sebastian el camino es de herradura vieja por terreno seco, dechado abrenido por todo el arroyo Chudillo y otros pequeños barrancos que parten de la izquierda y van a desaguar al M. de la Villa. Por la derecha muy inmediata a nuestra vista y por el cerro de la Sierra de Bana que describiremos mas adelante, corre el arroyo Viejo, tierras de labor se encuentran por este lado y algunas huertas en las orillas de la Barranca, a la villa opuesta se ve plantio de Viñas en todo la falda de la Sierra en la que se halla el Cortijo de Lambulla. Por la izquierda hay tierra de labor. La Ermita Vieja no puede estar si no con gran dificultad. Desde el Arroyo S. Sebastian hasta donde parte el 1.º camino para Lugo el que era campo a de herradura al principio de este no era por terreno accidentado, cubriendo algunas en llano abrenido el arroyo Viejo y algunas otras barrancas cuyo paso no ofrece dificultad. Por la derecha se separa el Cortijo de la Villa que corre entre la Sierra de Lugo y Bana; aparece ya la Cordillera de Covadonga perteneciente a la 1.ª en cuya falda se encuentran los Cortijos de Comuna y de Lugo, tierras labradas y Viñas hay por este parage. Por la izquierda se halla el terreno igualmente utilitario. La Cordillera al final del tomo de Lugo puede estar con mayor abundancia.

Lugo villa abierta perteneciente a la Com.ª y D.ª de Oviedo, Capitanía General de Asturias, situado de 1.ª D.ª de Asturias de Bana, tiene de 1.ª de un lado y separa de 1200 infantes y 200 Castaños que en un mes pueden subir a 2500 infantes y 300 Castaños. La situacion es bastante elevada en la falda de la Sierra que tiene



Pueblos	Distancias en			Puntos de partida
	Leguas españolas	Leguas de las Indias	Millas de Francia	
				<u>Puntos notables del tránsito</u>
				12. <sup>o</sup> A la distancia de 1. <sup>o</sup> Cortijo de Puerto, empieza una legua fuerte de 1. <sup>o</sup>
				19. <sup>o</sup> Cortijo Meriana que viene de la izquierda comienza una subida fuerte de 1. <sup>o</sup> milla cuando se va por espaldas de M. <sup>o</sup> Termino
				29. <sup>o</sup> Principia el camino que desciende a ser de traza por la derecha parte una de subida va a Alcala que se va una milla delante de que se cruza
				40. <sup>o</sup> A la izquierda Cortijo de la Fuente de la Encina termina la subida
				46. <sup>o</sup> A la izquierda fuerte.
				48. <sup>o</sup> Altrabisa el camino un pequeño trazo que viene de la izquierda
				50. <sup>o</sup> A la izquierda Cortijo de los Arcos
				54. <sup>o</sup> Altrabisa el camino el barranco de los Rebentanos
				76. <sup>o</sup> que se va por la derecha el camino de subida una milla anteriormente, a este punto por Cortijo de Remojón delante de 1. <sup>o</sup> empieza una subida fuerte de 1. <sup>o</sup>
				15. <sup>o</sup> termina la subida



Observaciones

su nombre, y cuando se pudiese excepto por la parte N. que es escarpada. Cuenta 1716  
 casa sencillamente de dos pisos, distribuidas en calles bastante cuadradas, que en parte de  
 Nubias se forman grandes solares, su termino que se forma con irregularidad. Cuenta  
 de plazas que se hallan en una Calle que atraviesa el pueblo en la direccion de S. a  
 N. de la Constitucion y de forma irregular y bastante estrecha; la iglesia es de pi-  
 dra de sillera de buena construccion y bastante espaciosa; tienen las fuentes dentro de  
 la poblacion y otra fuera. La abundancia de los terrenos inmediatos, la estruccion por  
 dentro de las calles que bajan con dificultad los Carreteros, hacen una perspectiva esta  
 villa para alojamiento de infanteria. Antiguamente fue poblacion murada y en  
 la parte alta sobre un cerro llamado del Castillo existia los restos de un antiguo  
 fuerte pero en el dia se encuentran ruinas, lo mismo que algunas torres de mura-  
 lla que aun subsisten. Los articulos de exportacion son el trigo y la cebada, y los  
 de importacion frutas secas al norte y el trigo bastan para el consumo. Comercio  
 Por S. de Veracruz para Orizaba distante 2 leg. se pasa de noche por todo el rio  
 Orizaba de Orizaba que una arriva se le llama el Chaltan, va constantemente por Orizaba  
 y es en extremo quebrada. Por S. de Veracruz para Coahuila distante 2 l. mas  
 constantemente va por Sierra y es sumamente acabada. Por S. de Veracruz para Cadereyta dis-  
 tante 3 l. a la 1. l. se pasa por todo el arroyo del Castillo.

Sierra de Barua. La condillera coincide bajo la apariencia de un cerro con  
 calandria con la de Luque con cuyo nombre se le conoce tan luego como en el ter-  
 mino de dicha villa, toma dominio otro termino que era aceptado constantemente al de-  
 lator los pueblos que en ella se encuentran, si bien hay torres que sirven como testi-  
 ficio como sucede al C. de Luque con el que se conoce por la Condillera de



Pueblo	Distancia en			Punto notable del tránsito	Mora de camino		
	Leguas de día	Leguas de noche	Leguas de noche		Días	Leguas	Leguas
				26. Atrevida el camino el barranco de la Cruz de Honda que viene de la izquierda, supiera una subida de 10.			
				30. <sup>Forma la subida</sup>			
				33. Supiera una bajada de 6.			
				35. Por la izquierda a 2. Cortijo de Guada			
				39. Atrevida el camino el barranco de la H barica que viene de la izquierda, supiera una subida suave de 6. <sup>Forma la bajada</sup>			
				45. Por la izquierda Cortijo de la Armonia y de las Montañas, distante el 1.º 12.º y el 2.º 9.º a la derecha Hacienda de Jorran de Aranda y la de San Pedro distan te entre sí, <sup>Forma la subida</sup>			
				51. Supiera una bajada suave de 11.			
				84 y 2. Atrevida el camino un pequeño barranco por la derecha camino de Hornos a Pri go distante 12.º y Cortijo del Saguero distante 3.º a la izquierda a 16.º Montecilla del Cuzco <sup>Forma la bajada</sup>			
				9. Rio Guadabaza, a la derecha a 6.º Cruzada			



Narraciones

Corriente que se encuentra en la Cueva del Apurimac de la Cruzada y algunas otras, no que  
 sea barranca nueva detestada de la Cordillera pues como se halla inclinada ligera-  
 mente la que atravesó los parajes de Cuzco y Cuzco, no habria sido posible separarse  
 del objeto de este itinerario, asi que sea limitacion a ser alguna subteranea  
 etc. Desde una ligera altura de Cuzco constantemente corre por la brecha de la  
 ruta que seguimos en la Sierra de O. a E., en Cuzco principia a inclinarse al  
 S. E. y sigue asi en el curso de este itinerario, constantemente la brecha de  
 la cordillera o cresta, por ella basta que se cubra con la de S. Pedro inmediata  
 a la Cordillera de la Neblina y con la de San Marcos de Marabá la Mar, pertenecien-  
 te a la Prov. de Guano. Sin embargo generalmente son accesibles como Estrella  
 y otras cubiertas de esteros plantados de Ulluco habiendo mucha parte de  
 ellas a Sierra de labor. Se encuentran en ellas por diferentes caminos, asi todo de  
 la cresta, que sirven para comunicacion entre si las quebradas pertenecientes a la  
 parte superior. Entre otras via las principales son, el Guadalupe, el Marabá  
 el Sabinal y el Coricua, que atraviesan nuestro itinerario y tienen su curso en la  
 direccion de N. a S. Hay otras como son el Páramo que nace en el termino de Cuzco  
 y desagua en el de Lambin que ya conocimos, el Sagrillo de donde se unen y dan  
 origen a la Guadalupe, descrito anteriormente. Volviendo al punto en que queda  
 una cordillera desde el 1.º punto a Cuzco hasta el barranco de la Sierra que es  
 que no ocupa mas por el pie de la Sierra del Apurimac desde por terreno ligeramente  
 hondonado, con algunas pequeñas subidas y bajadas, atraviesó un barranco de bastante  
 consideracion que viene de la derecha, recorriendo una porcion de barranquillo que  
 se despenden de la sierra y cubren en terreno depejado, cubiertas por el de la



Pueblos	Distancias			Punto notable del trayecto	Mares de donde		
	Liga de	Liga a la 100 leg. por	Liga de mar		Sur	Occidente	Norte
				<p>10.º Por la derecha camino de landadura a loto</p> <p>11.º y a Alcala</p> <p>22.º Por la izquierda camino de landadura a</p> <p>Alcala distant. 1.º. compienca una mlt</p> <p>de mar de 11.º</p> <p>26.º Camino de landadura por la derecha</p> <p>a Alcala</p> <p>27.º D. B.</p> <p>28.º la Ciudad de. (Terminia la subida</p>			



Observaciones

Su Alteza. Por la derecha se hallan los Cortijos de Sierra y del Alcañete, a corta distancia del 1.º, inmediato al camino de Lugo se encuentra una fuente de agua constante; la Sierra de Lugo sigue por sus lados, por el que parten diferentes caminos de que describimos que todo se dirige al referido pueblo, y que tan luego se separan principian a subir atravesando tierras de labor. A la izquierda el terreno es mas desmenuado, al caer del Arcabuzillo y algunas otras todo se para considerable y de facil acceso quedan a dicho estado, por el mismo se separan diferentes caminos de herradura para Alcañete, constantemente van por campesina y atravesada por todo el Guadajir; el terreno se encuentra dividido a tierras de labor. La Caballeria puede obrar con facilidad en la porcion que hemos dado a conocer. Del Barranco de la Sierra se divide sale el camino por la izquierda para la Cortijada de Campanabes, el que nos ocupa sigue de herradura, se va encurvando, atravesando el barranco de la Sierra que tiene su origen en la Sierra en el valle del Corraon y desagua en Salobral, el cual se forma de la reunion del rio Salado de Origo y del Zapallo, el 1.º nace en la Sierra de dicha Villa a 1/2 l., el 2.º en la de Campesina, se reanuda 2 l. por la derecha de nuestra ruta, y a 1/2 l. a la izquierda de ella queda en el de S. Juan o de Lombon, como por curso regular y solamente queda cortado el paso por pocos momentos en las arroyadas: tan luego se atravesada el citado rio el camino entra en terreno mas accidentado. Por la derecha hay tierras labradas y erial, y los Cortijos de la Fuente del Siler, de las Pedrinas, y un molino sobre la margen izquierda del Salobral. Por la izquierda tierras labradas y erial y la Cortijada de Campanabes, el Cortijo de Salobral se tiene del Sur. Las aguas tan luego se atravesada el rio van de izquierda a derecha, por su







DEPÓSITO DE LA  
ARCHIVO DE EL

Observaciones

ya marcado se intercalan en él algunas pequeñas corras quedando a este lado como sea el del Noroeste el de la comunidad Cortijada y otros que no tienen nombre especial. El camino sigue la heredad desde el punto anterior al río Curruca, una por llano hasta el Barranco de Juro, continuando después por terrenos hondonados, atravesando el arroyo de los ramos y el Arroyo de las Percebas, el S.º de crilla arroyada y se viene a dicho río por una cuesta bastante rápida e intermitente en las llaves. Por la derecha hay tierras de labro, como camino se dirigen a Priego que dista  $1\frac{1}{2}$  l. y a la Aldea de Tuyo que se halla  $\frac{1}{2}$  l., la Cortija de Castro y de la Cebrecilla se encuentran a este lado, sobre el que están los Cerros de Pedro Castro y de la Cabeza, de fácil acceso. Por la izquierda parten diferentes caminos de heredad para Alcañete distante 1 l., los cerros de la Labrada y del Arroyo se halla a corta distancia del camino, son de fácil acceso, se encuentran voladuras, si bien se ven también algunos pequeños criales. Ni en una ni en otra el término de las raras, para por Alcañete, corta nuestra ruta de derecha a izquierda, como de N. a S. y de agua en el de Sancha o de S. Juan a  $\frac{1}{2}$  l., se de crilla arroyada, se cruce caudal de agua, y solo queda cortada el poco por poco tiempo en las sequías. Este río determina el límite de las Cuyas, Guareta de Andaluza y de Granada, desde su crilla izquierda pertenece a la 1.ª de la opuesta a la 2.ª. Del Curruca al Barranco Mariano el camino sigue de heredad, una por el que de la zona de S. Pedro, hasta que en las inundaciones por de la Cortijada de la Alcañete se principia a bajar por la derecha, volviendo por llano hasta la legada al citado barranco que se bastante inundada. Por la derecha el terreno se accidenta, el barranco de las Anillas nace en la Sierra de S. Pedro, atravesando nuestra ruta y después viene volutamente por la dere-







Observaciones

cha en paralelo al camino hasta que después en el Cerro, inmediato a un río hay algo  
 en forma de cristal lo hacen del terreno esta situado a tierras de labor, la cordillera de  
 la Cordillera del Norte de Chile de J<sup>a</sup> que y del Norte se encuentran por este lado  
 el penúltimo en la cumbre de un pequeño río de fácil acceso. Por la izquierda hay  
 tierras de labor y otros hasta la repetida Cordillera, cuando lo restante de tierras  
 de labor; el camino que queda para Alameda a de Merced, va por tierra  
 hasta que a una legua y cuarto atraviesa por parte al río El Yare y de Scrubín,  
 desde donde principia a ir por Campina. La Cordillera de la Rabita se halla a  
 la izquierda de nuestra ruta a muy corta distancia, consta de 26 cerros, los cerros  
 están bastante separados, solamente hay cerros unos 35 la cumbre y de cerros  
 que quedan sobre el camino; estas tienen entre ambas 30 pedras. La Sierra de S.  
 Pedro como ya hemos manifestado se encuentra ligada con las de Alameda, tiene de altura  
 una legua y media, sus cerros son de tierra y piedra, bastante elevados, y  
 hasta un tercio de la cumbre generalmente se halla cultivada, en lo restante como  
 en ella no se encuentran población alguna, sus arroyos son fáciles para hombres  
 y Caballería en la porción cultivada, pero en el tercio que resta a la cumbre  
 se presenta casi inaccesible, pues es de piedra y en estremo pedregoso.

Desde el Arroyo Merced al de las Alamedas, el camino vuelve a ir  
 por terreno accidentado, el que es bastante incomodo especialmente en época de  
 lluvia, atraviesa diferentes barrancos de los que los principales son los que se  
 dan, el de los Revueltas y el de la Cordillera Merced; por después del de Merced  
 principia a ir de nuevo, su estado aunque grave a cada paso siempre es el suf-  
 iciente para que pueda marchar un carruaje, pero se encuentran sitios en que es







Ucrainas

RECEIVO DE PLANO  
TABLA  
SECCION

se podria verificar hoy. Por la derecha se encuentran los Cerros de la Ciudad Nueva, por entre los cuales corre el barranco de la Montaña que va a la izquierda de una gran ruta y corre gran cantidad de agua en las lluvias, y de la Ciudad Nueva tiene su nacimiento a la izquierda del camino que nos ocupa, se le une el de la Albarina y la mayor parte de los barranquillos que corren en las inmediaciones, tanto esta como al Aboriana en los momentos de lluvias inundan el paso, pero por este tiempo y van a desaguar al Caicura. Desde esta zona son de facil acceso aun para arrieros y se hallan montañas en lomo, tambien al principio de la jornada que describimos se encuentra un terreno claro de encinas. Por la izquierda el terreno es igualmente accidentado, se hallan los Cerros de Ciudad de la Albarina, y algunos otros de acceso no faciles y muchos en cultivo, al avanzar de que hemos hecho mención anteriormente se encuentran algo por este lado, en el que se encuentran los cortijos referidos en los puntos notables y una pequeña fuente entre los de la Montaña. La Caballeria puede obrar en las montañas de esta zona, dificultándose su acceso al avanzar por la barranca que corren el terreno. Desde el Barranco de la Albarina a Monte la Cruz el camino sigue de carro, de igual naturaleza que el terreno descrito anteriormente, baja a bajar el rio Guadalquivir que describimos mas adelante, tras luego se pasa, principia a subir por la falda del Cerro de la Cruz hasta entrar en Santa Cruz. Por la derecha están las Montañas de Gerundez, Tronco, de S. Vito y del Lago Colorado, tierras labradas hoy por este lado, pasado el rio tambien se encuentran algunas plantaciones de Olivos. Por la izquierda se halla el cerro de Montete de facil acceso, y los Cortijos de San Juan, la Cañama y de la Pastanera, estando todo el terreno dedicado a tierras de



Pueblo	Distancias en			Puntos notables del tránsito	Obras de guarda		
	Leguas y ca.	Leguas y ca. de leguas	Leguas y ca. de leguas		Distancia	Bayas	Almac.
Matala de Ariz	6 1/2	6	3 1/2	<p>11. Cuestada de la Ciudad</p> <p>12. Por la izquierda punto de guardia y posta derecha hacia el castiyo de la fuente de la ciudad distante 6 l.</p> <p>13. Por la derecha punto de guardia y posta izquierda hacia el castiyo de la fuente de la ciudad distante 6 l.</p> <p>14. A la izquierda punto de guardia y posta derecha hacia el castiyo de la fuente de la ciudad distante 5 l.</p> <p>22. Por la izquierda castiyo de Cajalbo distante 5 l.</p> <p>29. A la izquierda a 8 l. Camp de la Anunciada y la derecha a 24 l. castiyo de Guaymas.</p> <p>39. A la derecha a 24 l. castiyo de la Anunciada</p>	28 leg.	24 leg.	50 leg.



DEPÓSITO DE LA CATEDRA  
 ARCHIVO DEPARTAMENTAL  
 ESTANTE  
 CANTONAL  
 TALLER  
 SECCION

Observaciones

labor. (Rio Guadalquivir). Sur a  $\frac{1}{2}$  de l. N. O. de Alcalá la Real en el sitio llamado la fuente Nueva, una de las divisiones de la zona en el termino del Castillo de San Juan, cuyo nombre recibe, hijo a este pueblo a una Legua y a la izquierda a  $\frac{1}{2}$  l. se le agrega por la derecha el Rio que viene de la Sierra de Montepinos, una Legua se le desmenua en el P. Juan dentro el cauce de Alcalá a Arroyo, sus aguas, recibe el de Cañada por su izquierda y despues de ser por el de Priego se viene al Mirador en el sitio llamado el Castillo de la Cardena termino de Orma y justo toman el nombre del Guadalquivir.

Alcalá la Real. Ciudad perteneciente a la Provincia de Jaen, Comandancia General de Granada. Dista de Alcalá, Cabera del partido judicial de su nombre, con Dista. de Sevilla, tiene 3.546 varas de las que se encuentran en el caso de la Ciudad 1.645 y las restantes en 12 Cortijos en Alameda Blanca dependiente del Ayuntamiento de dicha Ciudad y son. La de Alameda en el caso de Alameda a  $\frac{1}{2}$  l. con 274 varas, Santa Ana a  $\frac{1}{2}$  l. con 195, Alameda N. 172, Alameda S.  $\frac{1}{2}$  l. 160, Ermita - Sur a 1 l. 50, Cañada Blanca a 1 l. 192, Monte Grande a  $\frac{1}{2}$  l. 24, Orduña a 1 l. 14, Fuente Alamo a  $\frac{1}{2}$  l. 63, La Morita a  $\frac{1}{2}$  l. 96, Graña a  $\frac{1}{2}$  l. 67, Cañada a  $\frac{1}{2}$  l. 54. En el caso quedan alojados 2000 infantes y 250 Caballos que en un tiempo se puede aumentar a 2900 de la 1.ª y 435 de la 2.ª. Se halla situada en las faldas y Cordada que forman las cerros de la Cruz y de la Morita, en terreno bastante elevado sobre el nivel del mar, en el cual se dirigen las aguas que van al Genil de las que le hacen el Guadajir, las que por el E. se dirigen al Arroyo de Priego, van a parar al S. y las del N. al Guadalquivir afluente del 2.º termino de la poblacion de las plenas una de ellas con arboles y asierto y 52 calles en esta



Pueblos	Distancias en			Puntos notables del tránsito	Cursos de aguas		
	Leguas y ca	Leguas y ca por el par	Leguas y ca		Sur	Norte	Oeste
				160. Montañilla proyectada sobre un pequeño barranco			
				161. Montañilla proyectada sobre el arroyo de la Puñales			
				162. D. D. sobre un pequeño barranco que vi- ve de la derecha a este mismo lado a 14. Cortijo de Almorax			
				163. A la izquierda a 5. Cortijo de la Alca a la derecha a 11. Cortijo de Pineda <del>Almorax</del>			
				164. A la izquierda Cortijo de Estanosa			
				165. Por la derecha parte el camino antiguo de Granada: a este lado a 11. Cortijo de Bordado			
				166. Montañilla sobre el arroyo Estanosa			
				167. Alrabana el camino sin Carr, a la derecha molino			
				168. Montañilla en proyecto sobre un pe- queño barranco que viviera de la izquierda de por la derecha a 14. Cortijo del Pisillo, a este mismo lado Monte de Clavri distante 5.			



Observaciones

no pudiendo excepto la de San Mateo que es sencilla y regularmente angosta, que se por donde se atraviesa la Ciudad el camino que se llama de San Mateo. La zona que generalmente se le llama de San Mateo, la hay un camino de una sola, pero sobre ella quedan algunos caminos estrechos especialmente para infantería, que la zona se llama en el terreno que aunque existen un camino número de por la mayor parte la producen sobre. En la punta del cerro de la Norte al N. de la población se halla el antiguo Castillo del cual solo se ve un muro que se conserva y se conserva los fragmentos de la guerra de la Independencia y que destruyeron al abandonarlo, donde hay a la Plaza principal que se halla dentro de su muro, que se podía considerar como un Cuadrado, de ella se puede ver que las paredes exteriores que son de piedra de sillar, y la nave del templo a la izquierda en Campo Plantado. La situación de este cerro es ventajosísima con respecto a la población por la defensa que se le puede hacer y la subida se encuentra dificultosa, además se halla defendida por las torres que se encuentran en la parte N. y cuya única forma la que de la plaza de armas, la muralla aunque en parte se ha caído a tierra, hay torres que tienen el piso de agua y se de altura algunos se encuentran hasta de 16 y 20 de altura. Varios en varias partes que la Plancha en una de ellas hay una capilla en la Cruz y una en un lado, toda esta fortaleza era de difícil acceso, que estaba construida sobre un cerro de 25 o 30 varas de altura y casi verticalmente, y por ser del cerro mismo en que hoy se encuentra no se puede subir más que por un punto que los cerros han hecho accesible. El paraje más apropiado en la plaza que para el establecimiento de parques a la Plaza de la Constitución, por ser bastante espaciosa, está en el N. y N. N. E. de la circunstancia de tener diferentes entradas por la que era posible hacer pasar carruajes. Los artículos de apertura

ARCHIVO DE PLAN  
TABLA  
SECCIÓN



Pueblos	Distancias			Puentes notables del tránsito	Cursos de rios		
	Desde la ciudad	Desde la ciudad	Desde la ciudad		Vista	Origen	Curso
				46. <sup>o</sup> Por la izquierda Cortijo de Aguilera distan te 48. <sup>o</sup>			
				51. <sup>o</sup> Puente sobre el arroyo de Salamanca a la in- quierda a 2. <sup>o</sup> Cortijo de la Ciudad			
				52. <sup>o</sup> A la derecha a 1. <sup>o</sup> Cortijo de San Mateo			
				24. <sup>o</sup> y 1. <sup>o</sup> A la derecha Cortijo de San Mateo, a 1. <sup>o</sup> el mismo lado a 2. <sup>o</sup> Cortijo de la Ciudad			
				4. <sup>o</sup> Por la izquierda a 5. <sup>o</sup> Cortijo de Matamoros			
				8. <sup>o</sup> Alentorilla de Antonio Oliva, a la derecha a este mismo lado a 5. <sup>o</sup> Cortijo de Arguedas de Oyo			
				12. <sup>o</sup> Después puente de Guajirón sobre el arroyo de Arroyales			
				27. <sup>o</sup> A la derecha a 11. <sup>o</sup> Cortijo de Arguedas de Oyo			
				28. <sup>o</sup> Por la izquierda Cortijo del Puigral distante 5. <sup>o</sup>			
				35. <sup>o</sup> Alentorilla en proyecto sobre un pequeño arroyo que viene de la izquierda de, a la derecha a 16. <sup>o</sup> Cortijo de la Ciudad			



Observaciones

con el arroyo y tener sencilla, lo de importancia el arroyo y parte alveolar, el arroyo hasta para el camino.

Camino. Por S. una de las montañas para S. de distancia de 1/2 a una se llega a la izquierda de la montaña de Catedral Alta, una de las de la Cordillera de la Sierra de S. de 5 varas, después se queda a la izquierda de la montaña de la Apurimac, atravesando a las 2 1/2 por parte el Arroyo Alvarado, sigue por el monte llamado Loma del Rey, llega a la Loma de Moroleón, a las 3 1/2 para el Arroyo de Moroleón, se va por el río de dicho pueblo por espacio de 1/2 l. continua por la Sierra del Jentón por cima a S. y se entra en esta Cordillera atravesando entre por puente, el río Guat. Por S. de Loma para Origo distante 3 l. subiendo al de Origo por espacio de 1/4 de l. se pasa por la izquierda de una de atravesar el Guadalupe, a las 1 1/2 l. se para por todo el arroyo Origo, y después de subir la montaña llamada Origo, atravesando por parte el arroyo que una se llega hasta el monte de Guicema, atravesando por parte de el arroyo Guicema, entra en el pueblo del mismo nombre, se sigue a buscar el arroyo Origo que para por puente, a 1/4 de l. atravesando el río de Origo y después de una subida sumamente fuerte entra en dicho poblamiento. Por S. O. de la montaña para Origo distante 3 l. al 1/4 para el Guadalupe por un pequeño puente, continua por terreno quebrado hasta las montañas del Camino que se halla 1 1/2 l. al 1/4 para el río de S. Juan por todo continua por llano hasta que al 1/4 de l. hay una subida regular a la Cumbre de S. Antonio y por compañía sigue hasta al apacado pueblo. Por S. O. sube la Cordillera en construcción para Origo a la 1/2 l. atravesando el Guadalupe, continua por la falda de la Sierra de la Amurza, entra en el pueblo del Castillo de

NO DE 16  
ANEXO DE PLAN  
TABLA  
SECCION



Puentes

Disposicion

Longitud

Figura

en el plano

Alcance de

Puentes notables del tránsito

Nombre de puente

Puentes

Figura

Alcance

- 34.º De una por la derecha el camino antiguo de Granada, empiezan una subida regular de 3.º.
- 35.º Por la derecha parte un camino de herradura para Granada.
- 36.º Linde de la Prov.ª de Jaen con la de Granada, termina de camino y la subida es de 4.º y 2.º.
- 37.º Termina el camino el barranco de Bernales que viene de la derecha a este mismo Cortijo de Puentes distante 4.º.
- 29.º Por la izquierda camino de herradura a Motin distante 1.º: empieza una bajada suave de 1.º.
- 4.º De una por la derecha el camino antiguo de Granada, por la izquierda Cortijo de Motin distante 1.º, a la derecha a 6.º Cortijo de Oliva.
- 4.º Puente sobre el arroyo de la Motin.
- 54.º Empiezan una subida de 3.º.
- 4.º y 2.º Termina el camino el barranco Morcillo que viene de la derecha.
- 5.º Se separa a la derecha el camino de castor que se dirige a Granada.



Observaciones

También que se trata de una obra, debería seguir el proyecto que se hizo en la Junta del  
Consejo. Desde el punto que se trata se abre un camino de herradura para Anahuac, el  
cual se levantará convenientemente hasta el referido punto que dista 11 y  $\frac{1}{2}$  de Anahuac  
Por el E. de Anahuac para Anahuac distante 11, el  $\frac{1}{2}$  se abrenca por todo el  
arroyo Chocoma, se sube a la población del mismo nombre que se deja a la derecha, se  
deja para abrenca el arroyo Guadalupe que se para diferentes veces por todo, se pone  
por la cuesta de Anahuac distante 1  $\frac{1}{2}$  l. de Anahuac continua por terreno llano por  
espacio de  $\frac{1}{2}$ , sube a tomar el punto de Anahuac distante 1 y  $\frac{1}{2}$  para en  
trar en el referido pueblo. Por E. de Anahuac para Anahuac distante 11, a  $\frac{1}{2}$  se  
encuentra la fuente del Rey, una alhacate la Cortijo de D. Juan, situada en  
un campo llano se para por todo el río Volcan se sube la cuesta de Anahuac del No  
moral con otros por un lado, se baja esta cuesta a la derecha la base de  
Anahuac y se entra en el pueblo. Por E. para Anahuac distante 11, se para  
llano de la fuente de la Fuente del Rey sigue por el del Anahuac, a la  $\frac{1}{2}$  l. se  
para el arroyo Volcan por todo, a  $\frac{1}{2}$  l. mas adelante se abrenca el río de la  
Isla también por todo y sigue por tierra y terreno muy quebrado hasta el pueblo.

La muralla de Anahuac tiene lugar por la Abadía de la Santa Cruz y desde  
a la izquierda al paso, la carretera arranca desde la muralla de la Ciudad, es la  
que recientemente construida, tiene de ancho 35 pies y en la actualidad le faltan las  
puentes y alcantarillas. Desde el punto de partida hasta donde abrenca el  
arroyo de Anahuac, la carretera va por llano. Por la derecha quedan  
la Cortijo de la Fuente de Anahuac, y granjas de terreno y de la Abadía, se  
suben sobre cerros de poca elevación y por cuyo pie corre el citado arroyo, tra

DEPARTAMENTO DE LA GUERRA  
ARCHIVO DE PLANO

TABLA  
SECCION



Pueblos	Distancias en			Puntos notables del trayecto	Forma de mar		
	Leyenda a parte	Leyenda a m. de p. m.	Forma de mar		Vista	Exposición	Alcance
				<p>6. Alrededor el camino un pequeño barranco que viene de la derecha</p> <p>26. Unión del camino de carne separada a la izquierda hasta la unión a la izquierda</p> <p>32. Unión de Puerto de Lopez</p> <p>44. Se separa por la derecha el camino de carne de Granada, a la derecha a 44. En el fin de las montañas empiezan una montaña de 3.</p> <p>54. Por la derecha a M. Cortijo de Juan de Luis Hermana la izquierda</p> <p>59. A la derecha a 2.º Cerro de la Gallina</p> <p>59.4. Se empieza una bajada regular de 2.º, continuando hacia por espacio de 3.º</p> <p>10. Se une por la derecha el camino de Carretera de Granada</p> <p>11. Por la derecha camino de horradura a Origo delante de leguas</p> <p>13. <sup>13.º</sup> <sup>13.º</sup> <sup>13.º</sup></p> <p>16. A la derecha Montecillo del Demócrata, a la izquierda a M. Cortijo de Casa Alta</p>			



## Observaciones

por de labor hay por dicho lado. En la izquierda se halla el punto de (Quintana) en la  
la parte C. Castellana, y la Canga de Capillo y Torre de la, (Montaña) la parte  
del E. de Norte o una de las Comas se sitúan, por el contrario, se ve que la  
carretera sea por un pequeño valle en el que solamente se vea tierra de labor. Desde  
el punto en que atraviesa la carretera al Arroyo de Pancha hasta el punto de Pancha  
vino el arroyo continuo por línea, atraviesa un pequeño barranco, sobre el que hay  
propiedad una alcañalilla para el Arroyo de la Mesa o de Palanceros inmediata  
a ella y una al de los Panchas, atraviesa otro barranquito y continua a buscar el  
Punto de Palanceros que tiene un ojo rebajado de piedra de sillón, de 25 pie de  
altura, 36 de luz, 20 de ancho y 4 1/2 de largo; los portales se hallan en el terreno  
de 10 y un de 1 1/2 pie de espesor y 1 de altura. Por la derecha como el Arroyo de  
la Mesa del Río que se une al Pancha, baja de la parte que hay por este lado  
que son de poca elevación de fácil acceso, pasando la alcañalilla que hay sobre el  
Palanceros una dicho Arroyo por este camino hasta que vuelve a atravesar el arroyo  
por el Pancha, por entre de la alcañalilla se vea el camino antiguo de carreta  
el cual sigue en la actualidad los caminos, a la parte natural y se puede ir por el  
cuando con dificultad pues tiene algunas vueltas para que sea fácil se evita el paso  
de por el terreno inmediato. En el hoy, al principio de la parte que se ve, en  
en la restante tierra labrada y bosque, este último se halla en el cerro del Pancha,  
Por la izquierda como el Arroyo de Pancha hasta que se une al Palanceros, como  
y tierras hay en la parte inmediata que son de fácil acceso y los suelos son  
los nombres de los Cerros que en ella se encuentran. La Castellana puede ser  
cuando con alguna dificultad. El Palanceros que tiene atravesado de cerros

TO DE LA GUERRA  
ARCHIVO DEL

TABLA  
SECCION



Pueblos	Distancias en			Puntos notables del tránsito	Nombres de rios		
	Leguas	Varas	Estadías		Pueblos	Rios	Estadías
				22 <sup>1</sup> Comienza una subida suave de 25'			
				23 <sup>1</sup> Por la derecha a 5 <sup>1</sup> Cortijo de Guardo, a la izquierda a 6 <sup>1</sup> Cortijo de Alvarado.			
				40 <sup>1</sup> A la derecha a 5 <sup>1</sup> Cortijo de los Capatzen			
				50 <sup>1</sup> <sup>termina la subida</sup> 53 <sup>1</sup> Por la derecha camino de Lardovana a Elva			
				56 <sup>1</sup> <sup>distante N. comienza una bajada de 3'</sup> 58 <sup>1</sup> y 19 <sup>1</sup> Por la derecha Cortijo del Cacerio de sante 7 <sup>1</sup> .			
				30 <sup>1</sup> Por la derecha camino de Lardovana al Cortijo			
				36 <sup>1</sup> Comienza la subida de Malilla que tiene una bajada regular de 27'			
				40 <sup>1</sup> y 3 <sup>1</sup> Por la derecha a 24 <sup>1</sup> Cortijo de Fuentes Bajamos la mina la bajada			
				4 <sup>1</sup> Por la derecha camino de carro a Elva distante N. y abastarilla con precipio, a la izquierda a 1 <sup>1</sup> Cortijo de Malilla			
				7 <sup>1</sup> Puente sobre el rio de Malilla			
				13 <sup>1</sup> Por la derecha camino de carro a Elva de distante N. por la izquierda cami- no al Cortijo de la Berbera distante 2 <sup>1</sup> .			



Observaciones

sur.  $1\frac{1}{2}$  al N.O. de Malé, como un descenso de O a E, entre en el término de  
Ardila, corria de curso horizontal de N. a S. y después en el punto cuando este  
vale de la Muga de Granada, ordinariamente trae curso caudal de agua. Desde el  
Puente de Palauzosa a donde se une el camino antiguo de Trava, la carretera se  
va un pequeño puente llamado de Sanjime sobre el arroyo Anubela, que recoge  
las aguas de ambos lados y después en el Palauzosa a corta distancia, al extremo  
de la porción que describimos hay en la carretera descuida por la izquierda. Por la  
derecha se encuentran varios Cortijos de que hemos hecho mención en los puntos  
notables, situados en corras de poder elevadas, sobre lo que se dejan ver algunos ter-  
renos de buena clase y tierras de labo. Por la izquierda se generaliza más el bosque,  
los corras por entre los cuales se separa de nuestra ruta el Palauzosa sin bastante  
abundancia especialmente hacia la cumbre. Desde el punto en que se une el camino  
antiguo de corras hasta el arroyo de la Montaña, la carretera después de una  
subida regular encuentra los límites de la Provincia de Jaén y Granada, que  
se halla donde se halla construida, principia el camino a ser de corras ya  
por llano atravesando el terreno de Perualte y cuando este sigue por el lado  
de al un valle de pedregales suaves. Por la derecha sale un arroyo llamado de  
la Cruz Blanca que se une al que describimos cerca del Puente de la  
Montaña; inmediatamente al que nos ocupa hay tierras de labo continuadas después  
en el bosque y matosales por la corra que se halla a este lado a corta distan-  
cia. Por la izquierda bastante próximo están los corras de Montival, de pa-  
vil arces y cubiertos de matosales, tierras de labo hay a la inmediación del  
arroyo que hemos expresado. La Cordillera no puede estar sino en un grave dife-

J. DELgado  
DISEÑO Y DEPLANO  
TABLA  
SECCIÓN







Observaciones

PLANTA DE LA  
CALLE DE PLATA  
TABELA  
SECCION

cultura en la porcion superior. Del Arroyo de la Mataura a la Cuesta de  
Puerto Lopez, el camino sigue de cañon y con el suelo suficiente para el paso  
de los caballos, el que es natural y en las lluvias se pone de muy difícil transi-  
to, constantemente se va ascendiendo hasta llegar a las espaldas de la Cuesta. Por  
la derecha se halla el camino cubierto de bosque, natural y sierra de la Cuesta  
por entre la que va la ruta que se sigue sin de por el arroyo para Caballeria,  
el arroyo de la Mataura viene por este lado, surge en la Sierra inmediata,  
cabe de N. a S. atraviesa un cañon por un puente de un ojo de piedra  
puesta, su construcción de piedra de sillera, con 11 1/2 pies de lon, 2 1/2 pies de  
altura de espesor, 2 1/2 de ancho y 5 1/2 de largo, tiene portales de 2 1/2 pies de altura  
y 1 pie y 2 pulgadas de espesor, desagua en el Cañon por su derecha, ordina-  
riamente lleva poca agua. Por la izquierda corre paralelo al camino el barran-  
co de las Montañas de Puerto Lopez, afluente del de la Mataura, sus orillas son muy  
puras, el terreno se encuentra cubierto de bosque si bien hay bastantes trozos de arbol  
La Caballeria no puede estar en la porcion superior, pues la aridez del  
terreno y el bosque impiden el libre ejercicio de esta arma. Las Montañas de Por-  
to Lopez que forman a la izquierda dependen del Ayuntamiento de Madrid, tienen  
varias ruinas, una casa, una ermita y una portada inmediata al camino con 66 pe-  
dros, en la que se halla un puente de piedra Civil, de agua se goza de un  
pozo que da produccion potable, inmediata al cual hay un abrevadero para cuatro  
caballos. De las Montañas al Puertillo del Desamparado el camino va por  
la falda de la Sierra de Madrid que tambien es a continuacion, el que  
es sumamente incómodo, pues está cubierto de piedras, especialmente el de







Observaciones

terceros que ha sido el que hemos trazado por ser el de mayor tránsito. Por la derecha se separa el camino de carro que sigue por el pie de la serranía surra y se incorpora otro que, antes del que se describe para Orizaba, quita una parte de la alataja un ramo cubierto por la tierra de la Gallina. La Sierra de Orizaba de que hacemos mención se halla a este lado, por la que corre el torrente del Puerto afluyente del Genil. Pendiente al camino hay tierras de labor y algunas pequeñas torres de cuevas, naturales y crías, dejando ver extensas plantaciones de olivos a larga distancia. Por la izquierda se halla la Sierra de Motlán de bastante elevación y en extremo escarpada especialmente hacia la cumbre, su falda está cubierta de bosque, si bien hay algunas porciones de crías y tierras de labor. La Cabaña puede verse en el tintero descrito. Las Sierras de Orizaba y de Motlán deben considerarse como uno de los montes septentrionales de la sierra y por medio de la cordillera de Sierra Nevada, Motlán, Sagunaco, la Mesa y el Cañero del Cavicabral se encuentran unidos, tomando distintos nombres según los puntos por donde pasan, se extienden de N. a S. Sus montes son bastante elevados y de extensas nevadas, generalmente de tierra hasta la mitad de la altura desde donde renuncian la pútrida a la cumbre, son origen de diferentes ríos y arroyos de los que los principales son el Cutillas el Molillo y otro de menor consideración que desagua en el Genil. Volviendo a la descripción de nuestros ríos el río Coahuila que nace al Montecillo del Orizaba y a donde parte el camino para Chihuahua, el que un arroyo sigue de carro de pie natural aunque inundado, se ancha repentinamente por siempre firme el suficiente para el paso de los carruajes, sea por el cruce accidental. Por la der-

ESTANTE  
ARCHIVO DE LA  
SECRETARÍA DE  
ESTADO  
SECRETARÍA DE  
ESTADO







Observaciones

PLAN DE LA  
P.C. VO DE PLANO  
TABLA  
SECCION

donde se encuentran los Cortijos de Juncos y de las Lagateras, tierras labradas hay a la inmediacion del camino, principiando el natural y luego a corta distancia. Por la izquierda se hallan los Cortijos de Reina Alta y de Mirares, el terreno está igualmente cultivado, si bien se ve a larga distancia algunas plantitas de Olivar. La Caballeria no puede verse en el terreno mencionado. De donde parte el camino para Chanchua al Rio de Melillo, sigue el camino de carro de pie natural, al principio de la provincia refrenda aunque hay algunas pequeñas subidas y bajadas lo tiene considerado llano, va por la cumbre de las montes del Carvajal y proximo a donde parte el camino para el Cortijo de dicho nombre, principia la Cuesta llamada de Melillo, por la que el pie es generalmente de tierra y su pendiente suave. Por la derecha el terreno se presenta accidentado, cortado por diferentes barranquillos que reunidos en los principales van a parar al Guait, la Sierra o valle de las Lagateras queda a la parte opuesta de estos, luego y tierras labradas hay hasta que principia la Cuesta, donde se ve abundantemente hay tierras de labor hasta el rio. Por la izquierda al principio del apertado terreno, el terreno se encuentra cruzado por diferentes barranquillos y cubierto de bosque y tierras labradas, esta se eleva por la cuesta hasta el rio Melillo que pasa en el termino del pueblo de la Mirra distante 4 l, para por las inmediaciones de las casas dependientes a la derecha, mas adelante encuentra la cordillera de las Mirares que queda al mismo lado, si que se ve en su terreno de N. a S. alabamos nuestra ruta por un puente de piedra de altura de un pie se ven de las de 48 pies, altura 25, ancho 12 y largo 132 pies, tiene por debajo un ancho de 3 pies de altura 1 1/2 pie de



Pueblos	Distancias en			Puntos notables del tránsito	Mora de cada		
	Ligera de gallo	Ligera a soma de gallo	Mora de marcha		Puntos	Byras	Claro
Pino, Puerto	6	6	7½	<p>1.º En boca del pueblo</p> <p>2.º P. O. Punto sobre el río Cubillas</p> <p>3.º A la derecha Arriba</p> <p>4.º P. 45. y a la izquierda P. 46. Nuevo</p> <p>10.º A la derecha a 4.º Cortijo de Gallegos</p> <p>15.º A la derecha a 11.º Cortijo del Palomar</p> <p>25.º A la izquierda 17.º de Ovarosista</p> <p>43.º A la izquierda los banos de Sierra Blanca</p> <p>46.º Por la brecha camino de soma a Espid de Lombel. y Cortijo de D. Pedro distante 7.</p> <p>49.º Por la izquierda camino de soma a Latorre a la derecha a 7.º Cortijo de Gallegos</p> <p>50.º Arriba el camino con arroyo</p> <p>55.º A la izquierda P. 56.º</p> <p>57.º Por la izquierda camino de soma a Arroyo y al fin de la traza</p> <p>59.º Arriba el camino con arroyo</p>	54.º	54.º	54.º



## Chorreras

expresar, se viene al de Cubilla a  $\frac{1}{4}$  de l. de donde lo atravesamos y punto de la  
gran en el Genil. El camino desde el Puente de Villillo a Pura continúa de  
camino en un lado, pues hay algunos parajes por lo que corren las aguas de las  
arroyos de riigo, inmediato a donde sale el de Santa en por el pie de unos cer-  
ros hasta el referido pueblo. Por la derecha hay tierras de labr. y algunas plantaciones  
de olivos, por la izquierda se encuentran unos cerros de fácil acceso, en los que  
obviamente se ven tierras labradas.

Pura Puente: Lugar de la Prov. de Sevilla y Capitanía General de Granada, perteneciente  
al partido judicial de Santa Fe. El valle situado en la zona, la mayor parte  
de un lado, al lado de puente al que y parte del Cerro del Castillo, cuando se va  
uno que sale en su rumbo, que ocuparon los franceses durante la guerra de la Pen-  
insular, y que destruyeron el abdicatorio, quedando de él solo vestigios, por el E. con  
el río de Cubilla formando las lagunas del pueblo. Cosea 5.95 varas que pueden  
proporcionar aljamiento para 530 infantes y 1.25 caballos que en un lado se puede  
subir a 650 de la 1ª y 2ª de la 2ª. Sus calles no están empedradas, en ellas  
hay casas generalmente de un solo piso aunque también existen muchas de dos,  
que pueden ofrecer un regular aljamiento especialmente para la Caballería por  
el grande número de puertas de las viviendas que se guarda aumentos con la de  
la población, a cuya circunstancia viene el ser muy abundante de aguas, pues  
se bebe la del río Cubilla surtido este y las arroyos de abdicatorio. La  
iglesia está construida de piedra de Villoria y Tavilla, forma una muralla  
sustentada en el centro de la población, y puede utilizarse para una defensa im-  
portante. El sitio más apropiado para el establecimiento de parques es la

RECEIVED DE LA  
TALLER  
SECUR



Pueblos	Distancias			Puntos notables del tránsito	Horas de guardia		
	Leguas de Patria	Leguas de la mar del país	Leguas de mar exterior		Alf. P.	By. P.	Alm.
				14. Por la izquierda camino de carro al Cortijo de las Arroyas distante este 2 <sup>o</sup> .			
				21. Alrededor el camino una arroya			
				41. Por la derecha Cortijo del Cerro distante 7 <sup>o</sup> .			
				101. Por la izquierda camino de Carro a Arroyo			
				151. Por la izquierda Alcantarilla de la Gloria y camino de carro a Arroyo distante 3 <sup>o</sup> por la derecha a Pando y distante 3 <sup>o</sup> a este mismo a 4 <sup>o</sup> Cortijo Pajo.			
				221. Por la izquierda camino de carro a Arroyo 4 <sup>o</sup> y por la derecha a 3 <sup>o</sup> distante 5 <sup>o</sup> .			
				291. Por la izquierda camino de carro a Arroyo			
				311. A la derecha a 2 <sup>o</sup> Alcantarilla de 3 <sup>o</sup> y por			
				331. Por la izquierda camino de carro a Arroyo			
				431. A la izquierda Cortijo de la Virgen, a este mismo lado a 221. el pueblo de Alhóndiga			
				461. Alcantarilla sin paralelos sobre una arroya			
				481. A la derecha a 6 <sup>o</sup> Cortijo del Cajón			



## Observaciones

entrada del pueblo y en caso de quererlos tener resguardados quedan colocados en una calle paralela a la de la travesa que es bastante ancha y que no impide el tránsito del camino. Aunque pueblo abierto, presenta defensas por el E. y N. pues por aquella dirección lo resguarda el Cerro del Cubillo y por la restante lo cubre el Cerro del Cubillo. Los artículos de exportación son el trigo, la cebada y demás semillas, las de importación el aceite, aguardiente y frutos coloniales.

Caminos por N. El camino para Guaymas distante 2 l. atraviesa el Cerro del Natividad, para el N. de la Sierra y atravesando el Cerro del Peñón que precede al indicado pueblo, sigue por una quebrada que se abre al N. de Guaymas para San Felipe distante 2 l. atraviesa el Cerro del Natividad por el N. por los cerros de la Sierra, sigue a la Cortijada de Boca que se dirige a la izquierda, atravesando el río de Martín, que solo en tiempo de avenida deja de ser apreciable, queda a la izquierda el Cerro del Norte, luego al de Boca distante 1/2 l. desde donde se comienza de hemadura y se atravesando varios cerros, por N. de camino para Guaymas distante 2 l. atraviesa el Cerro del Natividad, sigue por la Sierra de la Sierra, continúa por la falda del Cerro Grande y por terreno llano va a buscar la Cortijada de Boca, deja a la derecha el de la Sierra, desde donde sigue de hemadura atravesando unos cerros, en la vuelta deja el Cerro de Boca alto y sigue al indicado pueblo por terreno quebrado pasando por la falda del Cerro de la Sierra de la Cortijada. Por S. el camino a San Felipe distante 2 l.

La travesía del pueblo se verifica por una calle llana con el ancho suficiente para que con entera comodidad puedan pasar los carruajes que carguen de mucha mercancía; a la salida se halla el río Cubillo hacia su origen.



Pueblo	Distancia en			Puntos notables del tránsito	Horas de marcha		
	Liga	Leguas de la liga	Horas de marcha		Subida	Bajada	Plano
				<p>14. A la izquierda Puerto Nuevo, a este mismo lado a 5. Cortijo del Cordero, y a 4. de la Caldron, por la derecha a 7. Cortijo de la Mora y el del Corral a 10.</p> <p>24 y 1/2. A la derecha Cortijo del Cordero, a este mismo lado a 13. Cortijo del Lobo</p> <p>21. Montañita sobre una arroya que atraves a el camino</p> <p>14. A la derecha a 4. Cortijo de Calaveras</p> <p>15. A la derecha Cortijo de S. Juan de Dios</p> <p>16. Por la derecha camino de carros a Sabana, V. de S. Juan de Dios y Montañita sobre una arroya que atraves a el camino</p> <p>17. Por la izquierda camino carretero a Nevaditas distans 2 1/2.</p> <p>18. Por la izquierda de S. a la derecha Cortijo de S. Juan de Dios</p> <p>25. A la izquierda cortijo de Warata</p> <p>23. Montañita sobre una arroya que atraveso el camino</p>			



Observaciones

en el monasterio de San Juan a la derecha de la Carretera de Granada a  
Dulera, atravesando esta por el punto de Cubillas a del lugar de su nacimiento,  
deja a la derecha a Caparronias, entra en el terreno de Pinar, pasa por dicho  
Pueblo y, después de recoger las aguas del Molino termina en el Genil. Incesante  
constantemente enarbolada, atravesando por terreno quebrado y aunque no de un gran caudal  
de aguas, tiene siempre las superficies para ocupar un considerable número de fanegas  
de tierra de la zona de Granada, para lo que sirve de el diferente acopios.  
El salir de Pinar se hace al camino no por un punto de piedra de altura de tres  
varas de ancho punto de luz, el 1.º de 24 pies, el 2.º de 13, el 3.º de 28, altura el 1.º de 23 pies  
el 2.º de 13, y la del 3.º de 26 mas 7 pulgadas, ancho 20 pies y largo 133 pies, tiene pro-  
fundo de 4 pies de altura y uno de aguas. Desde el punto a la Dama el camino  
es de carros, de pie natural pero con muchas piedras incómodas, generalmente tiene  
el ancho suficiente para el paso de los carruajes. Por la derecha se halla la zona de  
Granada cruzada por diferentes acopios, de los que constantemente es una ca-  
paralela al trayecto que no ocupa. Por la izquierda se encuentra la Sierra de Estiva  
por cuyo pie va el camino que describimos. La elevada Sierra está situada y  
situada dentro del partido judicial de San Juan término de Mariposa, tiene su origen  
en el punto mencionado la Sierra jurisdicción de Archidona y continúa en la direc-  
ción N. hasta Pinar, sus montañas son de piedra de poca elevación y en extremo aridas,  
poco cubiertas de toda vegetación, entre las de mayor altura es el conde por el  
pico de Pinar, de este no se desgrana ningún arroyo ni río, solamente cae  
el pequeño manantial de los baños, sobre lo que hay construido una casa para con-  
dición de los que concurren a tomarlos. dicha Sierra no se encuentra cruzada



Pueblo	Distancias en			Puntos notables del tránsito	Nombres de rios		
	Leguas de pala	Leguas de mula por el camino	Nombres de ríos		Pueblo	Bayas	Alcance
Atarfe $\frac{1}{2}$ u (p. 2)				30' A la derecha Cortijo del Placer			
				37' Mantarrilla sobre una acequia que atravesa el camino			
				41' A la izquierda Cortijo de Puestas, a este mismo lado a 2' Cortijo de los Geros, por la derecha a 4' Cortijo de Sierra.			
				45' A la izquierda Cortijo de los Esquivos, a la derecha de S. Juan de Dios.			
				49' A la izquierda Cortijo de Pared			
				51' A la derecha a 1' Cortijo del Niño			
				59' Puente sobre el río Bravo			
				3h y 2' A la izquierda Valle y camino de Carora a Malate, por la derecha se ve la carretera que desciende a la de Malaga.			
				6' La Ciudad de			



Disposiciones

por ejemplo, sus arroyos son de poca agua, y como los pendientes no son rapidos, la corriente  
casi queda que tiene insuperabilidad el marinar por ella. Desde los Cerros de Vista  
rota de la Sierra al que no ocupa es constante en lo que afortunadamente se han sembrado  
por la zona. A la derecha se hallan diferentes cerros cubiertos en la punta notable, sin  
ras de labor las en una gran extension, cubiertos por diferentes arroyos de origen. Por  
la izquierda se sigue la Sierra entre alta y al arroyo hay tierras labradas, a cuya  
de a la distancia experimentada en la punta notable se halla. Mueje. Super de la Com  
Dionisio y Capitanía General de Granada, partido judicial de Santa Fe situado al  
pie de la Sierra de Utrera en un sector en abismo mar. Utrera 475 personas que  
quedan proporcionalmente 520 infantes y 246 Caballo cuyo numero es increp  
de aumentarse en un mes a 530 infantes y 358 Caballo, en todas son generalmente  
velas y toda gran a demorar a la Alameda Real, que se cubre, al abrigo el  
pueblo para por las de galeras en una de las que se halla la iglesia existente  
de la que se encuentran un edificio antiguo de la villa que podria servir de fuerte  
en caso de necesidad. Las casa son de mamposteria y tierra de un piso alto, aunque  
de capacidad para el pueblo, es mas conveniente este pueblo para el abastecimiento  
de la Infanteria, que a suavemente usar de aguas en terreno que para beber la  
trou de  $\frac{1}{2}$  de legua. Los productos de exportacion son, el trigo la cebada y demas  
verduras, con especialidad habas y ensano, los de importacion legumbres garban  
zo y frutas coloniales. Cruces. Por S. de Cerro para Santa Fe era por la  
zona, al abrigo nuestro itinerario inmediato al Montecillo de la Sierra, para por  
el mismo lado encuentran la Caceria del Cerro de S. Juan, mas adelante el  
molino de las Huertas, y al abrigo por todo el Cerro antes de entrar en

DE PL

TABLA  
SEGUNDA











*Pueblo*

*Distancia*

*Leguas a  
part.*

*Leguas a  
medias*

*Leguas de  
suertes*

*Puntos notables del camino*

*Horas de marcha*

*Andas*

*Reposos*

*Almuerzo*



y de más, es el tipo de la que podría utilizarse  
de un río de necesidad para una defensa sumamente  
larga, como canal de fomento, hay un río de un  
curso de pocas de las que se surte el comercio  
no, esta razón no lo hace un río apropiado para  
alguna de las que la Estación tendría  
necesidad de sacar a bruto el agua para abastecer  
el ganado. Los artículos de exportación son el  
trigo, cebada, avena y maíz de lo que es muy  
abundante, lo de importación la fruta solo  
nada. Caminos Por el de carros para que  
vaya, en invierno se hace muy trévido, al 2  
de l. de la salina se atraviesa por todo el río  
quele Guavacil a la 2 l. para que el pueblo  
de Arzacuna, atraviesa después el terreno  
del mismo nombre, y a la inmediación de la  
ronda para por todo el río Orisco viniendo de  
pues, al que es objeto de este itinerario para  
el Hospital de S. Juan. Por el de necesidad  
para el agua de la 2 l. al 2, atraviesa  
la carretera de Guavacil a Juan no constan  
tamente por el río.







Observaciones

VO DE PL

TABLA  
SECCIÓN

Desde el Ventorrillo de la Gloria a la Cueva de S. Juan de Dios la carretera se encuentra recientemente reconstruida, tiene 34 pies de ancho por pie llano, al final del trayecto se encuentran hoy arboles a las orillas. Por la derecha se extiende la zona de granjas en la que se ve un considerable número de Cavernas de las que se algunas de ellas se han hecho mención en los puntos notables. Por la izquierda continúa el Mar, a dicho Mar se llama la Punta Nueva, de una especie que las Ventorrillo para que su objeto especial es para casa de comida y bebida; todo el terreno está cubierto por acapichas de tierra que impeditan la acción de la Caballería. Del Cortijo de S. Juan de Dios al Puente del Beiro, la carretera está en su mayor parte en terreno y con arboles en las orillas sobre la que se encuentran vestigios de ruinas. Por la derecha continúa la zona, en la que se ven algunas poblaciones de Oteros que crecen número de Cavernas. Por la izquierda se extiende igualmente el Mar, y parte de Camino para Alarcón que a esta distancia se unen al que desde Albolote se dirige a Granada. El Beiro que atravesamos por un punto de un ojo de surdido tiene de larg. de 13 pies más 3 pulgadas, altura 17 pies más 6 pulgadas, ancho 20 pies + 3 pulgadas y largo 170 pies; tiene portillo de 2 1/2 pies de altura y 1 más 3 pulgadas de espesor, una en los flancos termino de Ormaiz a S. de donde se encuentran, y desagua en el Mar más abajo de Granada, ordinariamente no lleva agua, solamente la toma en el momento en que viene la zar las lluvias, y cuando esto se verifica corre por el camino de Puertal, pues por dichas partes están defendidas las haciendas inmediatas y se ven obligadas a tomar por dicho camino. Desde el Beiro a Granada la carretera que recientemente describimos, se une a la de Málaga en frente del Hospital de S. Saverio



Pueblo	Distancia en			Puerto notable del tránsito	Mora de su viaje		
	Legas a part.	Legas a la part. por	Legas a part. por		Días	Horas	Min.
Granada	24	24	3				24 <sup>60</sup>



Observaciones

TABLA  
SECCION

y por las cubren en la denominada Ciudad pasando por el Cerro de... A la derecha hay  
un pequeño campo cubierto de álamos y algunas tierras labradas entre ambas carreteras  
por el punto principal el arroyo. Por la izquierda el terreno está cubierto de  
olivos, hasta que en las inmediaciones de Granada hay una corta extensión de  
crial, a dicho lado queda el D. de... en donde se usa el camino de Albaladeja y se  
pueden ver cubren dejando la plaza de toros a la izquierda en el Cerro de...



Puntas	Distancias			Puntas notables del trayecto	Nombres de las montañas		
	De la punta a la punta	De la punta a la montaña	De la punta a la montaña		De la punta a la montaña	De la punta a la montaña	De la punta a la montaña



Division de transito en marchas regulares

DEPÓSITO DE LA GUERRA  
 SECCION DE TANTOS  
 LA SECCION

Pueblos	Distancias			Gravidad	Gravidad		Observaciones
	de	entre los puntos			en	en	
	millas	1/2 leg.	3/4 leg.	1.º	2.º	3.º	
Centro del Rio	2.208	6 1/4	7 3/4	1.º	6 1/4	7 3/4	En este transito puede ser interrumpida la marcha por la existencia de barranca que hay que atravesar. El camino es constantemente por compina y en las lluvias se puede hacer mucho trabajo.
Buena	3.474	2 3/4	3 1/2	2.º	4 1/2	5 1/4	
Agua (1/2 h. de Buena)	1.273	3 1/2	4 1/4				
Ucala la Real	3.376	5 1/2	6 3/4	3.º	5 1/2	6 3/4	En esta jornada hay que pasar por todo el rio Abital y el camino ordinariamente no presenta inconveniente, pero interrumpe la marcha en las lluvias. El descenso al Camino y al Arroyo Mariano que se halla despues, es muy dificultoso para Caballerias. Mas puede aprovecharse para sacarse por las lluvias de todo lo que puede proporcionarse.
San Puente	593	6	7 1/2	4.º	6	7 1/2	Este transito se puede trabajar en las lluvias.
Granada	11	2 1/2	3	5.º	2 1/2	3	



Marchas forzadas

Jornada

en  
Liguas de agua. Horas de viaje.

Observaciones

Punto de tránsito

1.<sup>o</sup> — Bama —

9

11

2.<sup>o</sup> — Alcala la Real —

64  $\frac{3}{4}$

8  $\frac{1}{2}$

3.<sup>o</sup> — Granada —

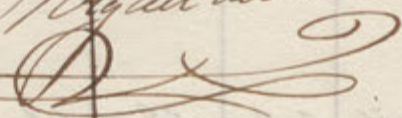
8  $\frac{1}{2}$

104  $\frac{1}{2}$

Granada 30 de Set. de 1893

Miguel del Real

Maestro de Lupa





DEPÓSITO DE LA GUERRA  
ARCHIVO DE PLANOS

ESCALA \_\_\_\_\_ CUBA \_\_\_\_\_  
CARTÓN \_\_\_\_\_ SECCIÓN \_\_\_\_\_  
N.º \_\_\_\_\_

1  
2  
3  
4  
5  
6  
7  
8  
9  
10  
11  
12  
13  
14  
15  
16  
17  
18  
19  
20  
21  
22  
23  
24  
25  
26  
27  
28  
29  
30  
31  
32  
33  
34  
35  
36  
37  
38  
39  
40  
41  
42  
43  
44  
45  
46  
47  
48  
49  
50

*[Faint red handwritten text]*



