

Rutas de Fuente-Obejuna y las Aldeas



Foto: J.C.Nievas

DITA (a partir de un diseño de Ñ multimedia):



EXCMO. AYUNTAMIENTO DE FUENTE-OBEJUNA.
ÁREA DE TURISMO.

PATROCINA: Fundación Enresa



Teléfonos de interés

Ayuntamiento de Fuente-Obejuna: 957585098 / 957584020

Policía Local: 957584430 / 66048376

Oficina de Turismo: 957584166

Centro de Salud (SAS): 957584166 / 95758527

Bomberos: 95757008

RUTAS REVISADAS Y SEÑALIZADAS, EN DICIEMBRE DE 2009, BAJO LA SUPERVISIÓN DEL ÁREA DE DEPORTES DEL AYUNTAMIENTO, POR: *Elysabeth Segura Delgado (687 398600), Jessica Alejandre Cabezas (666 176557), Cristina Moreno Alonso (697870745), María Amaro Tabales (677 170886) y Jorge Arellano Gala (673 277710).*

RUTA CENTRO

NARANJA

La ruta tiene su inicio en Ojuelos Altos y finaliza en Ojuelos Altos.

La distancia del recorrido es de 13 km.

Ojuelos Altos > El Obatón -4 km

El Obatón > Los Pánchez -5 km

Los Pánchez > Alcornocal -[1 km]-(optativa)

Los Pánchez > Ojuelos Altos-3 km


Grado de dificultad: Bajo

Puntos más característicos:

- Ojuelos Altos.
- El Obatón.
- Los Pánchez.
- Alcornocal.

Áreas de descanso y avituallamiento:

- Ojuelos Altos.
- El Obatón.
- Los Pánchez.
- El Alcornocal.




Época recomendable: Primavera, otoño e invierno.

Medio de transporte: A pie, vehículo, bicicleta y caballo.

1 Alimento del ganado.

La gente del campo concede gran importancia al hecho de que el ganado alterne la comida de bellota con el pasto de hierba, en particular cuando es jugosa y fresca; a esto se le llama "lavarse o refrescarse la boca". Cuando en la montanera (época de caída de la bellota) concurren estos facto-





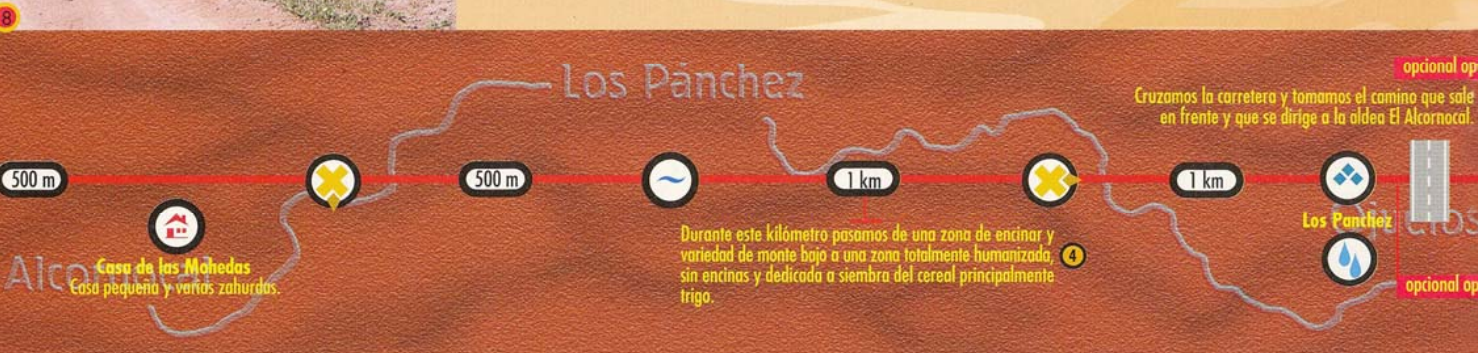
res, propios de un otoño húmedo, la asimilación del alimento es más rápida por favorecer el apetito del ganado y el metabolismo del organismo. Esto es porque la bellota que tiene hidratos de carbono, se complementa con la hierba, que posee proteínas y fibra.

② Finca las Mohedas.

Finca agroganadera predominando la cabaña de ovino.

③ Majanos.

En las tierras que se iban a dedicar a la agricultura, se retiraban y amontonaban las piedras para facilitar el arado. Estas piedras no se retiraban de la finca porque en esta zona han sido un elemento muy necesario ya que todas las construcciones (casas, cercados, paredes, lindes, etc.) se hacían con piedras y adobe. Los majanos también se ponían en las cañadas para corregir las escorrentías y para que el agua profundizase cada vez menos.



④ Zona humanizada.

El hombre, desde que descubrió la agricultura ha estado deforestando. Como consecuencia de la guerra civil, España quedó destrozada, fueron "los años del hambre". Había que producir y entre otras cosas se necesitaba trigo. Este es uno de los motivos por los que se arrancaron árboles en muchas zonas, para dedicar la tierra a la agricultura.



opcional opcional opcional opcional opcional

Nos será fácil ver ganado ovino. Son pequeñas parcelas dedicadas a encinar y pastos. Existen mucho matorral de encina.

500 m

500 m

Podemos observar mucho matorral de encina

Entramos en El Alcornocal

Los Pánchez

Nos adentramos en un paisaje de dehesa y monte bajo. Hay mucho matorral y encina.

1,5 km

Paisaje sin encinas donde podemos observar el daño que ha hecho la erosión del agua.

600 m

200 m

Ojuelos Altos (Chimeneas)

opcional opcional opcional opcional opcional



3 El este de la aldea **Cañada del Gamo**, en la ladera del Cerro de las Piedras nos encontramos un poblado cuyo conjunto permite suponer la ocupación del asentamiento a lo largo del calcolítico pleno y final.

Eran comunidades sedentarizadas y con unas formas económicas plenamente productivas, entre las que cobrarán importancia la minería y la metalurgia del cobre.

De este yacimiento proceden:

- Platos y fuentes de borde engrosado.
- Cuencos.
- Vasos cilíndricos.
- Cerámica decorada con impresiones de punzón, uñadas e incisiones.



-Un lote de puntas de flecha fabricadas en sílex.

-Varias hojas retocadas.

-Un cuchillo de sílex.

-Un perforador.

-Numerosas hachas y azuelas de piedra pulimentada.

-Dos martillos de minero.

importante para la construcción en esta zona.

5 Tablas de la Olla y de la Lana.

Las Tablas son charcas que se forman en el curso de un río cuando queda cortado en verano. Según un dicho popular, la Tabla de la Lana se denomina así porque era dónde las mujeres lavaban la lana de los colchones cuando se iban a casar.

6 Río Guadiato.

Se advierte a los visitantes del peligro que sobre los bañistas tienen las oquedades que se encuentran en el transcurso del río Guadiato a su paso por esta zona, según cuentan los lugareños.

4 Majanos.

Las piedras de las fincas eran retiradas y amontonadas para que se pudiese realizar la siembra con más facilidad.

Las dejaban porque como hemos dicho anteriormente, las piedras eran un elemento muy



RUTA SUR

ROJA

Molino de Madueño.
Aldea Cardenchoza.

Esta ruta se inicia en la Aldea Alcornocal y finaliza en la Aldea Alcornocal.

La distancia del recorrido es de 23 km.

Alcornocal > Posadilla -5 km
Posadilla > Molino de Madueño -7 km
Molino de Madueño > Cardenchoza -4 km
Cardenchoza > Alcornocal -6,5 km

Puntos más característicos:

Aldea de Alcornocal.
Arroyo Valseguero.
Aldea Posadilla.

Áreas de descanso y avituallamiento:

Posadilla.
Molino de Madueño.
Fuente del Rey.
Cardenchoza.
Molino del Conventillo.

La época recomendable para realizar el recorrido es en primavera, otoño e invierno.

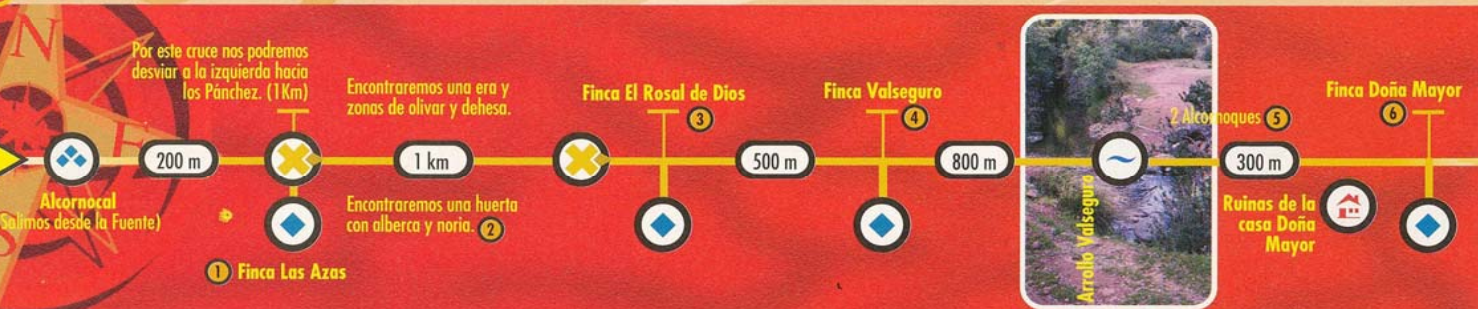
El grado de dificultad es medio.

1 Finca Las Azas.

Explotación agroganadera en la que predomina el ganado ovino. (cebada, avena y trigo).

2 Alberca y noria.

El fin de la Noria era sacar agua de los pozos para posteriormente utilizarla en el riego de las huertas. Constaba de un mecanismo que consistía en un eje vertical que, por un lado se unía a un palo de madera horizontal al que se enganchaba un burro, y por otro lado, iba unido a una rueda dentada por la que corría una cinta sin fin, que llevaba unas cajas de chapa de aproximadamente dos litros llamadas "cangilones". Cuando el burro comenzaba a dar vueltas la rueda



se movía y los cangilones iban entrando en el pozo, subían, y al descender, el agua caía en una pila de la que salía un caño que desembocaba en una alberca. Desde aquí se daba salida al agua para el riego.

3 Finca el Rosal de Dios.

Explotación de ganado ovino, vacuno y porcino ibérico. Podemos observar encinar con buena poda y mucho monte bajo de cantueso, jaguarzo y retama, y en determinadas zonas cereal (avena, trigo, cebada).

4 Finca Valseguero.

Explotación cuya ganadería predominante es de ovino (raza merina sobre todo)

Se caracteriza por poseer encinar con una cruz (ramas) alta, esto es debido a que se cultivaba tradicionalmente y se dejaban los brazos de las encinas altos para que pudiesen entrar los tractores.

5 Alcornocques.

Que nos llamarán la atención por su grandeza. Es un árbol robusto, pero sensible a los fríos. Requiere un suelo más húmedo que la encina por lo que ocupará zonas de pluviosidad más alta. Su aprovechamiento es sobre todo del corcho y la bellota. El descorche se hace cada 9 ó 12 años de junio a septiembre. Cuando se descorcha, el tronco adquiere una tonalidad roja oscura muy llamativa.

Se tiende a las "pelas redondas" en las que se extrae todo el corcho de los troncos de una vez. Se realiza por medio de hachuelas, sierras especiales y la "burja" palanca terminada en cuña. La operación es delicada y deben evitarse daños al árbol.

La bellota del alcornoque es más alargada y más pequeña que la de la encina, de peor calidad (9 kg. de bellota de encina equivalen a 14 kg. de bellota de alcornoque) y es más amarga.

El alcornoque tiene tres momentos de caída de la bellota:

1. Brevas, migueleñas o primerizas.

Se llaman así a las que, dañadas generalmente, maduran en septiembre y octubre.

2. Segunderas, martineras o medianas, las cuales



maduran de octubre a noviembre.

3. Tardías o palomeras.

Las que maduran en diciembre o enero, es decir, al final de la montanera.

6 Finca de Doña Mayor.

Finca de ganado ovino y paisaje de dehesa con encinas con cruz alta y otras con una buena cruz.

Observamos mucho monte bajo, pudiendo destacar: coscoja, aulaga, retamas, jaras, jaguarzo, espino, cantueso, y lentisco.

7 Antiguo Pilar.

Situado a la entrada de la Posadilla. Se utilizaba como abrevadero de bestias.

8 En este tramo de camino de aproximadamente 2 km. encontramos parcelas dedicadas a olivar y cereal principalmente (a ambos lados del camino).

9 Finca La Buenagua.

Explotación agroganadera dedicada sobre todo a ovino y porcino. Parte de la finca está dedicada a cereal teniendo tierras de regadío. El encinar tiene una buena cruz en general.

Esto se consigue con la poda y es necesaria esta forma para que la savia se detenga en las ramas ya que si la cruz está hacia arriba la savia bajará más rápidamente.

10 Al pasar la puerta de La Buenagua comenzamos una bajada y entramos en una zona con más densidad de encinar y de monte bajo. Podemos observar también quejigos y alcornoques.

Continuamos el trayecto con un paisaje de encinar y siembra hasta llegar al cruce (1 km).

11 Arroyo.

En todo el curso del arroyo podemos observar una alameda junto con quejigos y alcornoques además de membrillos, acebuches o fresnos. Es decir la típica vegetación de rivera de la zona con madroños, coscoja, enredaderas, espino, zarzas, adelfas, rosales, etc.

En silencio oiremos cantos de pajaros, entre ellos, el del ruiseñor.



12 Finca El Barranco.

Explotación ganadera (ovino, vacuno, porcino). Gran parte de la finca está dedicada a caza mayor. El encinar tiene una cruz hacia arriba en general.

13 Las Meinas.

Explotación ganadera (de ovino fundamentalmente). Predomina un paisaje de encinar y retama aunque en algunos tramos observamos encinar y cereal así como encinar, monte bajo y jaguarzo sobre todo.

14 Finca La Tablá.

Explotación agrícola de cereal. Las encinas en los años sesenta fueron arrancadas para siembra.

15 En este punto dejan de coincidir Ruta Sur y Ruta Sierra ya que la primera se dirige al Alcornocal y la segunda tras pasar la puerta nos conducirá hasta Ojuelos Altos.

16 Tanto esta huerta como las que nos encontramos al cruzar el arroyo cultivan hortalizas, frutales, etc. Algunas de ellas tienen riego a presión.

17 Poco antes de entrar en el Alcornocal en el margen derecho del camino encontramos una "era" con una sola encina. Según cuentan los aldeanos, bajo sus ramas descansaban, mientras trabajaban en la "limpia".



RUTA SIERRA

VIOLETA

La Ruta se inicia en la aldea Ojuelos Altos, y finaliza en esta misma aldea.

La distancia del recorrido es de 21 km.:

Aldea Ojuelos Altos > Cruce de caminos -4 km
 Cruce de caminos > Cerro del Abulladero -2 km
 Cerro Del Abulladero > Cortijo Los Rubios -2 km
 Cortijo Los Rubios > Los Morenos -5 km
 Los Morenos > La Cardenchosa -1 km
 La Cardenchosa > Ojuelos Altos -7 km

Puntos más característicos:

Aldea Ojuelos Altos.
 Arroyo Ballesteros.
 Cerro Del Abulladero.
 Cortijo Los Rubios.
 Puerto El Anillo.
 Aldea Los Morenos.
 Aldea La Cardenchosa.



Áreas de descanso y avituallamiento:

Arroyo Ballesteros.
 Cortijo Los Rubios.
 Puerto El Anillo.
 Aldea Los Morenos.
 Aldea La Cardenchosa.
 Molino Del Conventillo.



El grado de dificultad del recorrido es medio.

La época más recomendable: primavera, otoño, e invierno. Y la ruta se puede hacer a pie, en bicicleta, o caballo.



1 2 3

Al salir de Ojuelos Altos, pasamos por tres fincas, estas son: **Valdevilano, los Pinales, y el Calonge.**

Todas ellas tienen paisaje de dehesa con matorral: jara, jaguarzo, retama, y matorral de encina. La cabaña que predomina es la de ovino.

4 Quejigos.

Es un árbol que tiene requerimientos más estrictos que la encina ya que no soporta excesiva sequedad, por lo que ocupa las zonas

más húmedas, formando bosques mixtos con encinas y alcornoques en las zonas más secas.

La bellota es larga y en grupo. Es de peor calidad alimenticia que la de encina (9 kg. de bellota de encina = 12 kg. de bellota de quejigo).

En igualdad de condiciones, el quejigo produce menos fruto que la encina.

Es la bellota más temprana, continuando la de la encina y la más tardía es la de alcornoque. Sabiendo aprovechar estos factores, puede prolongarse la monterera en aque-

llos lugares en que se encuentran las especies citadas.


5 **La finca el Moro**, es un coto de caza.

6 **Cruce**, en el que antiguamente se unían los caminos que venían de Ojuelos Bajos, Piconcillo, Cañada del Gamo y aldea Los Morenos.

7 **Arroyo Ballesteros.**

En él podemos disfrutar de un bonito paisaje con matorral muy variado, formando bosque de gale-

El camino se convierte en senda entre olivos.



Este tramo es una subida entre el monte siguiendo los restos del antiguo camino de Herrodura que llevaba al cortijo de los Rubios. Hoy el camino está convertido en un "tindazo" y es donde mejor se conserva la vegetación del monte bajo mediterráneo y en el que se pueden contemplar especies como madroño, lentisco, jaras, cornicabra, jaguarzo, coquejo, además de encina y matorral de encina.

En estos momentos nos encontramos sobre un camino que sirve de cortijovegas y de "arruado" para los monteros que se afreca en esta finca, en la que es fácil observar ciervos o jabalíes si el recorrido lo hacemos a primera o última hora del día.

Si vamos en silencio tendremos la posibilidad de escuchar el canto de gran variedad de pájaros.



...a. A la sombra de sus álamos blancos y entre sus adelfas, tamarajos, zarzas, ... merece la pena hacer una pequeña parada para escuchar el ruido que su agua produce al chocar con las numerosas piedras que lleva en su curso. Si vamos en silencio nos será fácil ver algunas rapaces como buitres leonados, buitres negros, águilas reales, águilas calzadas, ratoneros y mochuelos. También tendremos oportunidad de oír el canto de los ruiseñores.



8 Finca los Rubios.

Explotación ganadera (ovino y porcino) combinada con el aprovechamiento de caza mayor y menor (perdiz, ciervo, y jabalí). Además hay abundancia de predadores: jineta, zorro, gato montés, meloncillo, etc. Si caminamos muy pendientes podremos observar huellas y excrementos de estas especies.

9 Cortijo de los Rubios.

En este punto es fácil encontrar algunas personas, pues se encuentra siempre habitado por los que realizan las funciones de "guardería" en la finca.

10 Loma de la Patuda.

Delimita el término municipal de Fuente Obejuna con Hornachuelos.

11 Finca el Barranco.

Explotación ganadera (ovino, vacuno y porcino). Parte de la finca está dedicada a caza mayor.

12 Finca las Meinas.

Explotación ganadera de ovino y caprino fundamentalmente.



13 Molino del Conventillo.

(Información en la ruta Sur).

14 Finca la Tablá.

Tierras dedicadas principalmente a la siembra de cereal.

15 Finca el Mimbral.

Explotación ganadera de cerdo ibérico y ovino.

16 Cerro de las Erillas.

Es el punto más alto de la zona, con 898 m. de altitud.

Se encuentra en la sierra de la Marianta. Situado al éste y ubicada dentro de un conjunto de fincas conocidas como "Las Monteras" o "las Erillas" pertenecientes a la Junta de Andalucía y dentro de la zona de caza mayor de la comarca, constituida por grandes fincas públicas y privadas de los términos municipales de Espiel, Villaviciosa y Hornachuelos.

17 Finca la Dehesa.

Finca principalmente de ovino. En montanera (de octubre a enero, cuando cae la bellota) podremos observar también ganado porcino.

18 Ruta opcional.

Desde puerta del Mimbral hasta el Alcornocal. Toda la información a cerca de este tramo está recogida en la Ruta Sur.



RUTA CUMBRE

AZUL

La ruta comienza en la aldea Cañada del Gamo y finaliza en esta misma aldea.

La distancia del recorrido es de 26 km.

Cañada del Gamo-Cruce de Caminos	-4km
Cruce de Caminos-Cerro del Abulladero	-2 km
C. del Abulladero-Cortijo de los Rubios	-2 km
Cortijo de los Rubios-Aldea Piconcillo	-7 km
Aldea Piconcillo-Cortijo los Molinillos	-2,5 km
Cortijo los Molinillos-Casa de la Montesina	-1,5 km
Casa de la Montesina-Pozo la Melera	-1 km
Pozo la Melera-Cruce de Caminos	-2 km
Cruce de Caminos-Cañada del Gamo	-4 km

Puntos más característicos:

- Aldea Cañada del Gamo.
- Arroyo Ballesteros.
- Cerro del Abulladero.
- Cortijo los Rubios.
- Aldea Piconcillo.
- Cortijo de los Molinillos.

Áreas de descanso y avituallamiento:

- Arroyo Ballesteros.
- Cortijo los Rubios.
- Aldea Piconcillo.
- Cortijo de los Molinillos.
- Pozo la Melera.

El grado de dificultad es medio.

La época recomendable para hacer el recorrido es en primavera, otoño e invierno.

El recorrido se puede llevar a cabo haciendo senderismo, bicicleta o montando a caballo.

1 La casa grande.

Finca agroganadera dedicada sobre todo a ganado ovino y porcino. Está caracterizada por tener un encinar con buena cruz en general y por tener poco monte bajo.

2 Finca las Lomas.

Finca dedicada a la ganadería de porcino fácil



de ver en «montanera», es la época de engorde del cerdo. En primer lugar el cerdo come las bellotas caídas al suelo por la acción del viento y de una maduración más temprana; posteriormente el porquero va vareando las encinas para hacer caer al suelo las bellotas que aún quedan en el árbol. Se calcula que un cerdo come alrededor de 10 kg. diarios de bellotas, lo que la hace engordar un kilo de peso vivo. Durante los 4 meses que está en la montanera engorda un mínimo de 4 arrobas (1 arropa=11,5kg) para lo cual ha tenido que consumir unos 450 kilos de bellota.

Un hecho curioso es que tan sólo el cerdo ibérico pela la bellota antes de comerla. Otras razas, ajenas a la dehesa, son incapaces de hacerlo, lo que provoca una ingestión mayor de taninos presen-

tes en la cáscara de la bellota, esto puede ocasionar trastornos digestivos.

Además de este aprovechamiento ganadero también existe un aprovechamiento cinegético. (Más información en la ruta Sierra, pag 19)

3 Cruce.

Antiguo cruce en el que se unían los caminos que venían de las aldeas Ojuelos Altos, Ojuelos Bajos, Cañada del Gamo, Los Morenos y Piconcillo.

4 Desde el cruce.

Hasta llegar al cortijo de los Rubios el recorrido coincide con la ruta Sierra. Pasaremos por un olivar hasta llegar al arroyo Ballesteros y de ahí al cerro del Abulladero, continuando hasta el cortijo

de los Rubios. La distancia es de 4 km.

5 Loma la Patuda.

En el margen izquierdo del camino podemos observar la Loma la Patuda, esta es la que separa el término municipal de Fuente Obejuna con el de Hornachuelos.

6 Finca el Molinillo.

Finca agroganadera dedicada principalmente a ganado ovino y porcino. También tiene un aprovechamiento cinegético de caza mayor.

7 Cruce de Caminos.

A partir de este cruce llegaremos hasta la aldea de Piconcillo (2 km). Volveremos por el mismo ca-



mino hasta llegar de nuevo al cruce y regresar desde aquí a Cañada del Gamo por la finca la Montesina.

8 Cortijo de la finca el Molinillo.

Antiguamente se necesitaban construcciones propias dentro de las fincas, al ser las dehesas las zonas más alejadas de los pueblos, ya que era imposible que volviesen cada noche al pueblo, tras la jornada de labor, los animales, maquinarias y empleados de la finca. Por ello, se construían una serie de edificios a tal efecto. La construcción más característica es la denominada «cortijo». El cortijo está formado por un conjunto de elementos cada cual destinado a un fin distinto. La parte más lujosa de la construcción es la for-

mando por la vivienda del propietario. Junto a ésta, suelen encontrarse una o varias viviendas, no dotadas de las mismas comodidades que la anterior, destinadas a los empleados de la finca (guarda, vaquero, pastor, etc.). Todas estas dependencias están alrededor de un patio central empedrado. Algunos cortijos, como en este caso, tienen su propia ermita.

Alrededor del cortijo, normalmente podemos encontrar:

- Naves destinadas al almacén de piensos, lanas, aperos de labranza, etc.
- Era empedrada.
- Abrevaderos de bestias.
- Zahurdas: construcciones dedicadas al alojamiento del ganado.

9 Carboneras.

La leña de encina ha tenido épocas de gran predilección para su transformación en carbón y desde luego para su consumo directo como combustible. Esta atracción interesada ha desaparecido algo hoy día, sustituyéndose estos combustibles clásicos por otros más prácticos, de aplicación moderna.

Las carboneras deben construirse en sitios secos, resguardadas del viento y lo más próximas posibles al lugar de la corta, con lo que se disminuyen los gastos de transporte de la primera materia -leña-.

Condición precisa para una buena marcha de la carbonización es que el suelo que sustenta la carbonera sea muy poco permeable al aire, por cuya

encinar denso monte bajo:

para, jaguarzo, cantueso, aulaga, abundancia de retamo, etc.



Estos dos cruces son el mismo. Debemos regresar desde Piconillo al cruce para tomar el camino de La Cañada del Gamo.

razón son preferidos los arcillosos-arenosos. Se señala en el suelo la circunferencia y centro de la carbonera y se arrancan las plantas que haya en la superficie.

A continuación se recubre el suelo con cisco menudo y se comienza la construcción de la carbonera levantando la chimenea en el centro. Alrededor de la chimenea se sitúa una hilada de leñas hasta alcanzar la periferia de la carbonera.

Sobre esta hilada, denominada «vuelta de abajo», se construye una segunda vuelta y una tercera llamada «vuelta de cabeza» colocando sobre ésta última, y en posición horizontal, sucesivas capas de leña para conseguir la forma característica de estas carboneras; a este remate se le llama «vuelta de corona o cofia».

Para evitar el acceso del aire y combustión total de la leña se recubre la carbonera con dos capas, la primera de ramillas, hojarasca, musgo, etc. y la segunda de tierra mezclada con polvo de carbón. Se prende fuego a la carbonera por la chimenea mediante teas o carbones encendidos, lo que origina la combustión de la hojarasca y ramillas con que fue previamente rellenada.

El calor que se origina da lugar a la evaporación del agua contenida en la madera.

Al cabo de un cierto tiempo se observa que la carbonera comienza a humedecerse. En este momento, cuando «suda» la carbonera, se cierra casi por completo la chimenea con lo que la carbonización de las leñas se realiza lentamente. Cuando comienzan a salir humos claros que no

mojan el hierro de las palas cuando se ponen en contacto, se cierran todas las aberturas de comunicación con el exterior.

Por último se deja apagar la carbonera.

La extracción del carbón debe realizarse de noche, con lo que es fácil descubrir inmediatamente cualquier cualquier punto de ignición.

La época más favorable para la carbonización es el final de primavera y el verano.

10 Desde el Cruce de Caminos hasta la aldea Cañada del Gamo realizaremos el mismo recorrido que al principio de la ruta pero a la inversa. Un total de 4 km.

Casa de la Montesina



RUTA OESTE

La ruta se inicia en Fuente Obejuna y finaliza en esta misma población pasando por la Coronada.

La distancia del recorrido es de 27 km:

- Fuente Obejuna > Río Guadiato -3 km
- Río Guadiato > Casa de la Zozadilla -2 km
- Casa de la Zozadilla > Cortijo de la Arquetilla -2 km
- Cortijo de la Arquetilla > Pozo de la Horma -2 km
- Pozo de la Horma > Fuente del Apio -1 km
- Fuente del Apio > Aldea la Coronada -2,5 km
- Aldea la Coronada > Línea de ferrocarril -5 km

AMARILLA

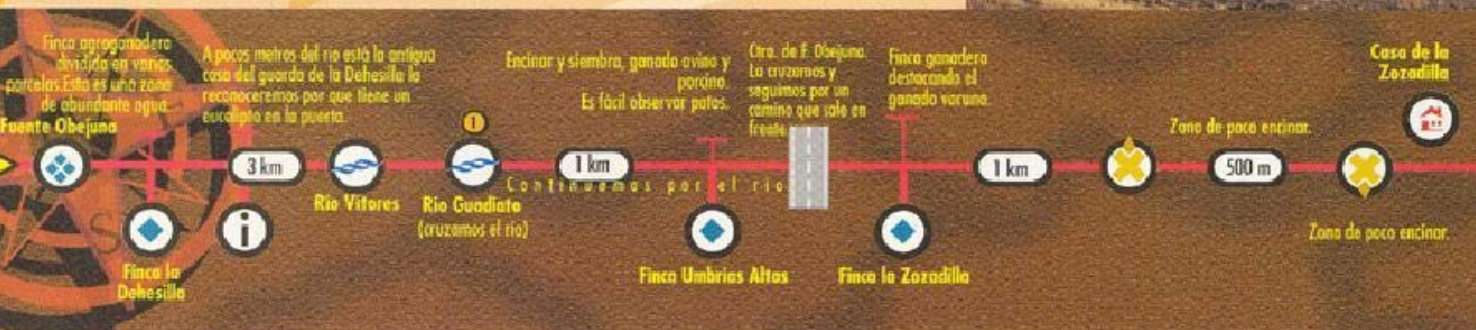
Línea de ferrocarril > Carretera de los Blazquez > Fuente Obejuna -7 km
 Carretera de los Blazquez > Fuente Obejuna -2,5 km

Puntos más característicos:

- Fuente Obejuna.
- Río Guadiato.
- Restos arqueológicos «los Delgados».
- Restos arqueológicos «la Horma».
- Antigua línea de ferrocarril.

Áreas de descanso y avituallamiento:

- Fuente Obejuna.
- Finca los Delgados.
- Pozo de la Horma.
- La Coronada.



Grado de dificultad medio.

Las épocas aconsejables son primavera, otoño, e invierno.

El recorrido es apto para hacerlo a pie, bicicleta, o caballo.

1 Río Gaudiato.
 Información en Ruta Norte.

2 Finca la Zozadilla.
 Explotación agroganadera, caracterizada por tener un encinar con la cruz alta. En algunas zonas no tiene encinar porque han sido tierras dedicadas a la agricultura. Caminando por esta finca llevaremos el río Guadiato al margen izquierdo del camino.

3 Finca el Platero.
 Linda con la Zozadilla. Durante aproximadamente 500 mts. La linde está hecha con un pared de piedra. Es una finca con poca densidad de encinas y estas tienen una cruz alta.

Dentro del Platero atravesaremos el Guadiato por un puente hecho para el paso de ganado.

En el río observamos abundancia de junco y espino.

4 Cruce.
 En este cruce podemos dirigirnos hacia la finca los Delgados donde encontraremos cuatro sepulcros megalíticos del segundo milenio antes de Cristo (comienzos de la Edad de Bronce).

Dolmen los Delgados.
 También conocido como «el Dorado». Situado a escasos metros de la casa de los Delgados.





Consta de corredor y cámara formada por grandes ortostatos. El corredor, que conserva parte de la cubierta adintelada, se compone de lajas de menor tamaño que las de cámara.

Se han encontrado numerosos objetos entre ellos podemos destacar:

- 27 puntas de flecha, de base cóncava.
- 3 vasos globulares de borde entrante.
- 34 platos de borde engrosado o simple.
- 12 fragmentos cerámicos con decoraciones incisas o impresas.
- 1 vaso de piedra caliza.
- Dos ídolos-placa de pizarra.

Especial interés tiene en relación con el ritual funerario el hallazgo en el interior de un

vaso globular de borde entrante de cenizas y restos óseos quemados pertenecientes a la mandíbula de un «individuo joven de edad». Los otros restos humanos localizados corresponden a huesos encontrados entre dos capas de nichos de piedras construidos con losas de granito y soporte de cantos rodados que bordeaban la cámara.

Dolmen de los Delgados II.

Situado a 100 mts. al noroeste del anterior, al otro lado del río Guadiato Tholo sin corredor y con camarilla, construido con ortostatos de granito y camarilla de mampostería de lajas también de granito, cerrada por falsa cúpula. No quedan restos de posible corredor.



Dolmen de los Delgados III.

Se encuentra expoliado desde antiguo, conservándose escasísimos restos «in situ» de su estructura. Se recogieron en sus proximidades varios fragmentos de cerámica no decorada.

Dolmen de los Delgados IV.

Se localiza a unos 200 mts. al noroeste de los Delgados III. Fue expoliado en 1986. No se advierten restos de corredor. La cámara circular está construida con lajas de pizarra.

5 Finca de los Gallegos.

Finca agroganadera caracterizada por un



encinar con buena cruz y bien podado. Apenas hay matorral y podremos observar chaparros y algunas encinas más jóvenes. Nos será fácil ver ganado ovino.

6 Dolmen de los Gallegos.

Expoliado por excavadores clandestinos. El ajuar funerario recuperado consiste en:

- 7 puntas de flecha.
- 1 trapecio.
- 1 segmento.
- 3 cuentas de collar.
- Platos de borde engrosado.
- Vasos con carena muy baja y otros de tendencia globular con reborde.



7 Dolmen de la Horma.

Se localiza varios centenares de metros al noroeste del anterior, igualmente expoliado. Por lo que respecta a su cámara es de tendencia poligonal. El corredor, del que ha desaparecido la cubierta, parece hallarse intacto. El ajuar funerario encontrado consiste en fragmentos de platos de borde engrosado, un hoja de sílex y varias lascas.

8 Camino carretero.

Con pared de piedra a ambos lados y en algunos tramos el camino está empedrado.

9 Al salir de la coronada encontraremos a finca la Pernea, la de los Morales, y las

Tiasas. Las tres tienen poca densidad de encinar y dedicadas a ganadería (ovino y porcino fundamentalmente) y a tierras de labor.

Desde la finca la Pernea tenemos vistas de la aldea de La Coronada, aldea de Cuenca y de Azuaga (provincia de Badajoz).

10 Vía.

Antigua vía que iba de Peñarroya a Almorchón.

11 Finca la Oropesa y finca El Romeral.

Son dos fincas pertenecientes a la Sierra de la Grana (sierra situada detrás de la vega de la Galana).

Están destinadas a caza mayor. Fuente Obejuna cuenta con 25.867 has. un 43,74 % del total municipal destinado a esta actividad. En la zona no parece haber existido un descenso significativo en número de animales cazables, fundamentalmente ciervo y jabalí, aunque la tendencia seguida, coincide con la del resto de la provincia es de producir más cantidad que calidad de trofeos.

12 Finca la Salinera.

Caracterizada por un paisaje de siembra y encinar. Esta es una de las muchas fincas que tradicionalmente se han dedicado a caza menor. Numerosos visitantes procedentes de Cataluña, Madrid, Andalucía, etc. y

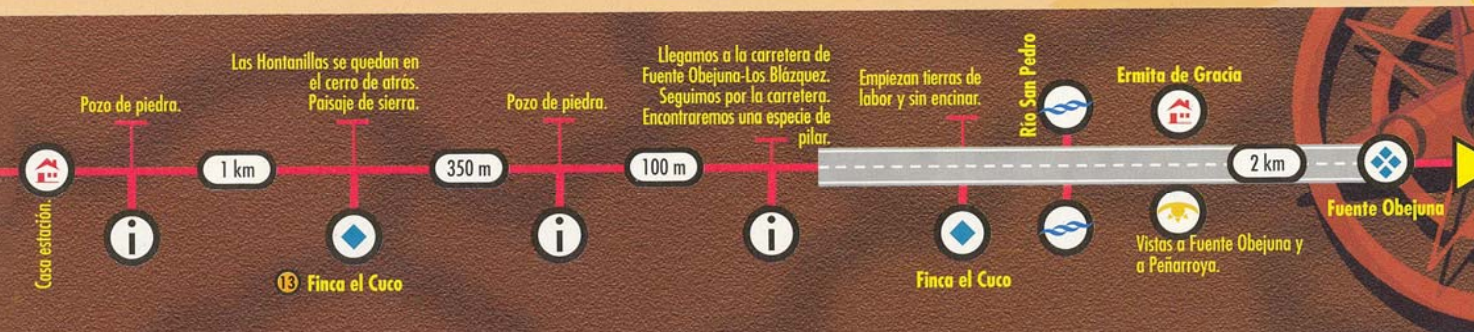


del exterior, acudían a la comarca durante los fines de semana con el fin de practicar la caza menor.

La sequía padecida en el pasado quinquenio, el crecimiento cuantitativo (en opinión de algunos cazadores) del número de predadores, la alteración humana de los habitats de las especies cinegéticas y la proliferación de ciertas enfermedades que han afectado sobre todo al conejo (misomatosis y neumonía vírica), han disminuido los recursos de caza menor, en algunas zonas de un modo alarmante, y por consiguiente se está perdiendo una oportunidad de obtener provecho económico de ella.

13 Finca El Cuco.

Al llegar a esta finca cambia el paisaje convirtiéndose en un zona de sierra con encinar, jaguarzo, jaras, matorral de encina, etc. Desde El Cuco llegamos a la carretera de los Blázquez (Fuente Obejuna).



TÉRMINO DE FUENTE-OBEJUNA

RUTA CENTRO- **NARANJA**

RUTA NORTE- **VERDE**

RUTA SUR- **ROJA**



Cuenca.

Coronada.

El Porvenir.

Navalcuervo.

Los Pánchez

Alcornocal

Posadilla

Los Morenos.

La Cardenchosa.

RUTA SIERRA- **VIOLETA**

RUTA CUMBRE- **AZUL**

RUTA OESTE- **AMARILLA**

Argallón.

Piconcillo.

Cañada del Camo.

Ojuelos Bajos.

Ojuelos Altos.