




C.55-1

~~33.1~~







La Granada

Nov de 1984

del territorio de C. M.
del Estado de México

C.55-1

[Faint, illegible handwriting]

[Faint, illegible handwriting]

RECEIVED
JAN 10 1880
CANTON
MASS

5-220

Seccion de Granada

2.º Bimestre

Año de 1864

DEPÓSITO GEOGRÁFICO É HISTÓRICO
DEL EJÉRCITO

ARCHIVO DE PLANOS

ARMARIO _____ TABLA _____

CARTERA _____ SECCIÓN _____

NÚM. _____

Itinerarios

por

El Capitán de C. M.

DEPÓSITO DE LA GUERRA
ARCHIVO DE PLANOS

ESTANTE _____ TABLA _____

CARTERA _____ SECCIÓN _____

NÚM. *1*

Don Feliciano de Prado y Morcín

Recibido de

Don de 1852

N.º 20

Ministerio

DEPÓSITO GEOGRÁFICO E HISTÓRICO
DEL EJÉRCITO

ARCHIVO DE PLANOS

DEPÓSITO DE LA GUERRA

ARMARIO _____ TABLA _____
CARTERA _____ SECCIÓN _____
N.º _____

El Capitán de D. N.º

Don Placido de Pardo y Arana

Numero 5ºItinerario de Alcalá la Real a Campillo de Arenas. 30 kil.

Este terreno natural y en su mayor parte de sierra, es de herradura en toda su estension y de utilidad secundaria aunque podria aprovecharse para las partidas que del lado de Bazaal tubieran que pasara a Cordoba.

PUEBLOS.	Vecindario.	Distancia en		OBSERVACIONES.	
		Kilómetros	Leguas.	DE LOS PUEBLOS.	DEL CAMINO.
Alcalá la Real	1941	.	„	Ciudad abierta situada en un valle por donde se el terreno des. E. y ba subiendo que se prefado en las direcciones N. y S. y dominado por dos cerros al E. y al O., existiendo en el último un Castillo derruido hasta el que se estienda la poblacion, en esperando a qui	La direccion que se presenta en el camino bastante es de herradura en toda su estension y de utilidad secundaria aunque podria aprovecharse para las partidas que del lado de Bazaal tubieran que pasara a Cordoba.

PUEBLOS.	Vecindario.	Distancia en		OBSERVACIONES.	
		Kilómetros	Leguas.	DE LOS PUEBLOS.	DEL CAMINO.
				es capaz para alojar a	Descender y dominando
				momento de. Frente	ambos flancos hasta lle-
				ria y Caballería, cu-	gar al punto que sigue,
				brando en los recur-	s sea a 3.928 m. El que
				sos de 1. ^a necesidad	queda a la derecha del ca-
				y con buenas condiciones	mino aunque a la orilla
				de transporte. Las de él.	Este trayecto es una
				comunicaciones princi-	pal y de hemadura y
				palas son las carrete-	en algunos puntos se pre-
				ras de Granada a	venta algo pedregoso, por
				Taen y borda de las	dura no obstante servir
				que se hallan constru-	para carros, aunque con
				dos solamente algunos	alguna dificultad.
				trozos.	

PUEBLOS.	Vecindario.	Distancia en		OBSERVACIONES.	
		Kilómetros	Leguas.	DE LOS PUEBLOS.	DEL CAMINO.
Santa Elena	124	4	1/2	<p>Aldea situada en Sigüendo al S. se pre- terreno algo quebrado senta el terreno llano y y despejada en todas despejado y a 1,925 m. direcciones; capax para se halla el rio de S. La alojamiento de Cuzco car que es badeable y las y no de Caballeria p. orillas poco escarpadas, falta de cuadras o Su lecho es de arena. Su proposito: tiene escuro curso constante y sigue recursos de 1.ª necesidad al S.; a 1,979 m. se y en las condiciones de halla un camino a la transporte. Sale de izquierda que conduce a este punto un camino se va aldea llamada Ri- heradura a Friles di- bera alta, distante 4 1/4 tante 3/4 de legua. m., la cual esta domina-</p>	

PUEBLOS.	Vecinda- rio.	Distancia en		OBSERVACIONES.	
		Kilómetros	Leguas	DE LOS PUEBLOS.	DEL CAMINO.
					<p>al N. E. y O. por una sierra y despejada al S., sus riberas son muy escarpadas y no tiene condiciones para alojar caballería; desde poco antes de llegar al río citado, el terreno empieza a accidentarse, dominando los flancos al camino; a los 11.26 m. el río del Baño, cuyo lecho es de piedra, curso constante, orillas escarpadas y de poco caudal de aguas, corre al S.; a los 11.22 m.</p>

PUEBLOS.	Vecindario.	Distancia en		OBSERVACIONES.	
		Kilómetros	Leguas.	DE LOS PUEBLOS.	DEL CAMINO.
					<p>el arroyo del bato, cuyo lecho es de piedra, curso constante y corre tambien a lo S.; pasado este arroyo comienza el camino a Subir y a los 10.925 m. un camino a la izquierda que va a Freiles distante 1 legua al O.; a los 11.123 m. termina la subida que es bastante Suave, imperando poco despues una bajada rapida que termina a los 12.726 m. que se halla</p>

PUEBLOS.	Vecindario.	Distancia en		OBSERVACIONES.	
		Kilómetros	Leguas.	DE LOS PUEBLOS.	DEL CAMINO.
					<p>el Rio del Encanto, cuyo lecho es de piedras, curso constante y sus anchos 4 m., pero cuando hay avenida llega a tener de 120 a 150 m. y entorces no es badeable, pero esto sucede rara vez; corre tambien al E.; pasado el Rio empieza una subida rapida que termina a los 11.727 m., los flancos que siguen dominando al camino cada vez mas escarpados, continua este por te</p>

PUEBLOS.	Vecinda- rio.	Distancia en		OBSERVACIONES.	
		Kilómetros	Leguas.	DE LOS PUEBLOS.	DEL CAMINO.
					<p>meno quebrado y de Sierra, y a los 15,721 m. Empieza una bajada de bastante pendiente, notandose en ella que la orilla izquierda domina al camino y se presenta bastante escarpada y la derecha despejada, concluye esta bajada a los 16.457 m que se halla el arroyo de Naval-Correo de poco caudal de agua, lecho de piedra, curso constante y en direccion S.; pasado este</p>

PUEBLOS.	Vecindario.	Distancia en		OBSERVACIONES.	
		Kilómetros	Leguas.	DE LOS PUEBLOS.	DEL CAMINO.
					arroyo vuelven los flancos que se presentan uny escarpados a dominar al camino; a los 18.752 m. arroyo de Nowalcans de curso constante, lecho de piedra y en direccion E., por ultimo a los 22.523 m. se llega al punto que forma la Sección Siguiente. Todo este trayecto es de herradura arrolloso y de Sierra, presentandose en casi todo él, las orillas inicuamente escarpadas y do-

PUEBLOS.	Vecindario.	Distancia en		OBSERVACIONES.	
		Kilómetros	Leguas.	DE LOS PUEBLOS.	DEL CAMINO.
					mirando al camino que forma una cascada.
Noclejo	670	23	3 1/2	Villos abierta situa	Nuestro itinerario sigue la direccion N. E. y desde
				da en la toma de un cerro y dominada al O. por el de la Macoral y al S. O. por el de Santo el macen, presentandose des	la direccion N. E. y desde que se deja este punto, en la pieza una bajada de regular pendiente, que termina a los 1.493 m., encontrandose profado el terreno en las a los 2.321 la carretera de
				demas direcciones; Coapuz para alojamiento de su hasta llegar a Campillo de	Granada, la cual seguimos
				funderia y unos 200 caballos que se pueden alojar	Arreas, ó sea a los 3.094 m. En todo este trayecto

PUEBLOS.	Vecinda- rio.	Distancia en		OBSERVACIONES.	
		Kilómetros	Leguas.	DE LOS PUEBLOS.	DEL CAMINO.
				<p> <i>en terreno algo quebrado y dominada al N. por la Sierra del Contillo, al E. por el Cerro de la Dehesa Royal, al S. el de la abra- ceral y al O. por la loma de Moros, es capar para el armamento de Infante- ria y Caballeria, pero por- cionalmente, contando con 14 pozadas que tiene; abun- dan los recursos de Paue- cerias con regulares condi- ciones de transporte; sus</i> </p>	

PUEBLOS.	Vecindario.	Distancia en		OBSERVACIONES.	
		Kilómetros	Leguas.	DE LOS PUEBLOS.	DEL CAMINO.
				<p>comunicaciones son carreteras de Granada a Alora y Alora que atraviesa la población, hallándose en dirección al último punto. Igual a 6 leguas y en la de Granada a Guadalupe distante 4 leguas; camino de Moradun a Alora Montefrío distante 2 leguas al E., otro también de Moradun a Padilla distante 3 leguas al O.</p> <p>Conveniente para punto de parada por la posición que ocupa y q. le hace bastante importante.</p>	

Salvador de los Ríos

Itinerario de Alcañete a Baños.

25 kil.

Este Proyecto es de utilidad por formar parte de una carretera de nuevas construcciones que uniendo a Baños con Sobrarb se proyecta continuarla hasta Córdoba.

PUEBLOS.	Vecindario.	Distancia en		OBSERVACIONES.	
		Kilómetros	Leguas.	DE LOS PUEBLOS.	DEL CAMINO.
Alcañete	2280	"	"	Villa abierta situada en terreno llano y domina el valle por diferentes cerros en todas direcciones en uno de los que existe un castillo derruido; capax para el jamiento de Caza y de Caballería; pues tiene 6 pozadas; abundando en los recursos de 1.ª necesidad y	La dirección general del camino es N.O. todo el camino es de nueva construcción; las alcantarillas así como todas las que se trabajan

PUEBLOS.	Vecindario.	Distancia en		OBSERVACIONES.	
		Kilómetros	Leguas.	DE LOS PUEBLOS.	DEL CAMINO.
				<p>con buenas condiciones de transporte. Sus comunicaciones son por Carretera a Tacu, siendo Martos el primer punto que se halla distante 3 leguas; otra en construcción en Alcalá la Real distante 3 leguas al S.O.</p>	<p>tiene 4 metros de largo y 7 de ancho y 5 de altura; este barranco sigue la dirección S.O.; a los 2.104 m. otra alcantarilla como la anterior sobre el barranco de los Alcunillos, cuya dirección es S.O., empinando aquí una bajada bastante en abanico que termina a los 3.364 m. que se vuelve a travesar el barranco anterior sobre el que existe otra alcantarilla; a los 4.084 m. barranco Maimon</p>

PUEBLOS.	Vecindario.	Distancia en		OBSERVACIONES.	
		Kilómetros	Leguas.	DE LOS PUEBLOS.	DEL CAMINO.
					que sigue al S.O. sobre el que se halla otra alcantarrilla; a los 4. 233 m. otra sobre un barranquillo sin nombre; a los 4. 712 m. otra sobre el barranco del Cerrillo del Tesoro que sigue al S.; hasta este punto la orilla derecha domina al camino, presentandose la izquierda despejada, siguiendo luego dominando ambas, a los 5. 427 m. otro barranco llamado de la Cabaña la

DEPÓSITO DE LA GUEKKA
ARCHIVO DE PLANOS

ESTANTE..... TABLA.....
 CARTERA..... SECCIÓN.....
 NÚM.

PUEBLOS.	Vecinda- rio.	Distancia en		OBSERVACIONES.	
		Kilómetros	Leguas.	DE LOS PUEBLOS.	DEL CAMINO.
					gruesa, sobre el que existe otra alcantarilla; a 6294 m. otra sobre el barranco de las meas; desde el barranco del Corrallo del Tesoro ba el camino descendiendo hasta los 6745 m. que se halla un puente de piedra de 3 ojos, cuyo largo es de 161 m., de ancho 6 y de altura 7; es te puente llamado del Agui- la sirve de paso al rio San Juan que es badable, excepto en tiempo de corrientes, su an-


PUEBLOS.	Vecinda- rio.	Distancia en		OBSERVACIONES.	
		Kilómetros	Leguas.	DE LOS PUEBLOS.	DEL CAMINO.
					<p>cho natural es 12 m^d, su lecho de arena y corre al N. E. Este río divide las provincias de Jaen y Cordo- ba, entrando en ésta última; las orillas del camino si- guen dominando; a lo 2 11.663 m^d se ve a la dere- cha una laguna como a $\frac{1}{2}$ legua que tiene bastante extension, llamada del Com- de; a los 12.674 m^d alcan- zamos sobre el arroyo de Castilla que sigue al N y</p>

PUEBLOS.	Vecinda- rio.	Distancia en		OBSERVACIONES.	
		Kilómetros	Leguas.	DE LOS PUEBLOS.	DEL CAMINO.
					es de poca importancia; de aquí parte un camino a Alcalá la Real; a los 18.368 m. otra alcantarilla sobre el barranco del ba- ñaberal que corre al N.; a los 18.761 m. camino a Lu- que distante $\frac{1}{4}$ legua al S.; siguen hasta aquí domi- nando altos flecos y en peña a desaparecer la iroga. a los 22.159 m. cascada que termina a los 24.688 m. llegando por último a

PUEBLOS.	Vecindario.	Distancia en		OBSERVACIONES.	
		Kilómetros	Leguas.	DE LOS PUEBLOS.	DEL CAMINO.
					<p>Barral a los 28.321 m.^s. este trayecto, como queda dicho, es cametero y de arriate, dominando los flancos en general.</p>
Balena	3.373	28	4	<p>Villa, provincia de Cordoba, abierta y situada en lo alto de un cerro, extendiéndose por sus faldas y circundándole, domina al N. por otro cerro por el pie y al S. de la población como el Rio de Martella de</p>	

PUEBLOS.	Vecindario.	Distancia en		OBSERVACIONES.	
		Kilómetros	Leguas.	DE LOS PUEBLOS.	DEL CAMINO.
				<p>escasa corriente; es capar para alojam.^{to} de Inf.^{ta} y Caballería, abundando en los recursos de 1.^a necesidad y con buenas condiciones de transporte; en este punto se halla establecido uno de los depósitos de Vermont de Caball.^{ta} y es muy conven.^{to} para punto de etapa o límite de jornada. Sus comunicaciones son sencillas cametero a D.^a Mencia distante 2 leguas al S.O., otro de herradura a Palmarula distante otras 2 leguas al S.E.</p>	

Relativo de la 1.^a



Itinerario de Jaen a Alcañal Real pasando por Valdepeñas. 41 kil
 Este trayecto de tierra en su mayor parte natural y de herradura en todo en estaciones y climas cortos que existe
 entre estos puntos y aun podría utilizarse con ventaja para ir de Jaen a Malaga,

PUEBLOS.	Vecinda- rio.	Distancia en		OBSERVACIONES.	
		Kilómetros	Leguas.	DE LOS PUEBLOS.	DEL CAMINO.
Jaen	5.081	"	"	Ciudad murada situa- da a la falda de unos cerros y dominada al O. por el cerro del Castillo en que se halla el de Sta. Catalina y al S.O por el del Severale, y en su prolongacion la Sierra de Tavalcan; capar pa- ra alojamiento de Guja	La direccion del cami- no que se reconoce es S. sien- do de arriete y para carrua- ges hasta los 3.876 m.; pa- sado este punto se halla una fuente de piedra de un Solo ojo sobre un barranco No sin nombre, superando aqui una subida bastante suave que termina a los 5.874 m. en q. se halla una casada

PUEBLOS.	Vecinda- rio.	Distancia en		OBSERVACIONES.	
		Kilómetros	Leguas.	DE LOS PUEBLOS.	DEL CAMINO.
				<p> y Caballería, abundando en los recursos de N. N. en el Rio Litchas, cuyo lecho es de piedra badeable, carro nes de transporte, tiene es- tacion Telegrafica y es convenientemente para punto de Marcos llamado La de etapa o limite de por nada. Sus comunicacio- nes son la carretera ge- neral de Madrid a Ma- ragal y la de Martos y Baeza. </p>	<p> que terruza a los 8.672 m. que se encuentra en el Rio Litchas, cuyo lecho es de piedra badeable, carro- nes de transporte, tiene es- tacion Telegrafica y es convenientemente para punto de Marcos llamado La de etapa o limite de por nada. Sus comunicacio- nes son la carretera ge- neral de Madrid a Ma- ragal y la de Martos y Baeza. </p>

PUEBLOS.	Vecinda- rio.	Distancia en		OBSERVACIONES.	
		Kilómetros	Leguas.	DE LOS PUEBLOS.	DEL CAMINO.
					<p>minando el flanco derecho constantemente, presentán- dose el izquierdo despejado en general.</p>
Los Villares	744	10	1	<p>Villa abierta Sierra De en lo alto de una loma, dominada al N. por la Sierra de Taval- do, al E. por la de la Cumbre, al S. la de Panderas y al O. el cerro del viento; capax para abastecimiento de Yuca</p>	<p>Continuando nuestro itinerario, sigue el camino al S. y por terreno quebrado, a los 2291 m. se halla el arroyo llamado de la Cua- ta del Quefigo, cuyo lecho es muy quebrado y pedregoso, y en dirección N. O.; pascado este arroyo con</p>

PUEBLOS.	Vecinda- rio.	Distancia en		OBSERVACIONES.	
		Kilómetros	Leguas	DE LOS PUEBLOS.	DEL CAMINO.
					<p> y unos 50 Caballos q. piera' la subida de la se pueden colocar en dos Cuenta' del Quefigo, y has poradas; contiene los re- ta' este punto los flancos do curros de N^o necesidad a' unian' al camino y son ven excepcion de la bebida tante' escarpados; a' los 2857 que escasea, y mala m. se vuelve hallar el mis condiciones de transpor- mo arroyo que forma un to te. Sus comunicaciones mente y sigue al N. E.; des sord. camino a' la Guas. de este punto la subida es Dici' distante 2 leguas muy rapida' y de 15 grados al E., otro a' Martos 2 de inclinacion, terminando leguas, al O., los dos de a' los 4.295 m. dominando hemadunas. en ella el flanco izquierdo Solamente; a' los 6.073 m. </p>

PUEBLOS.	Vecinda- rio.	Distancia en		OBSERVACIONES.	
		Kilómetros	Leguas.	DE LOS PUEBLOS.	DEL CAMINO.
					<p> <i> bajada bastante rápida y desde este punto dominan ambos flancos, termina esta a los 6.494 m.; a los 7.318 m. se halla otra subida que termina a los 7.894 m., presentándose los flancos muy escarpados, empezando aquí una bajada que termina a los 9.893 m. dominando solamente el flanco derecho, a los 10.817 m. el puente de Vanera sobre el río del mismo nombre </i> </p>

PUEBLOS.	Vecinda- rio.	Distancia en		OBSERVACIONES.	
		Kilómetros	Leguas.	DE LOS PUEBLOS.	DEL CAMINO.
					bre, cuyo lecho es de piedra orillas escarpadas, curso constante, badeable aun- que de abundar y corre al S. O., el puente es de piedra y de un solo ojo y tiene 5 m. de largo, 4 de ancho y tres de altura; a lo S No. 917 m. arroyo de Pedro Gozo, cuyo lecho es de piedra y de curso constante aunque de poco caudal de agua, co- rre al N. O.; por ultimo a los 12093 m. se halla a

PUEBLOS.	Vecinda- rio.	Distancia en		OBSERVACIONES.	
		Kilómetros	Leguas.	DE LOS PUEBLOS.	DEL CAMINO.
					<p>Valdepeñas. Todo este tra- yecto es de herradura y de Sierra sumamente gredoso y quebrado y en algunos puntos de difícil tránsito, Sobre todo en tiempo de llubias; los flancos domi- nan al camino desde que termina la última baja- da.</p>
Valdepeñas	1243	12	2	<p>Villoc abierta situada en un pequeño Valle se halla a los 225 m. de y dominada al N. por río de la Madroñeta, de</p>	

PUEBLOS.	Vecindario.	Distancia en		OBSERVACIONES.	
		Kilómetros	Leguas.	DE LOS PUEBLOS.	DEL CAMINO.
				la Sierra Montecina,	lecho pedregoso y quebrado
				al O. por la de los Ven-	y de poco caudal de agua,
				tigueros, al S. por la	corre al N.O. se pasa por
				de la Guardia de la Ven-	un ponton de madera sin
				hana, y al O. por la Mo-	balustrada que tiene 8
				remilla. Es capras para un	de largo, $\frac{1}{2}$ de altura
				alopamiento de $\frac{1}{2}$ de ancho,	en este punto
				teria y unos 100 Caballos,	empieza una subida de
				con regular recurso	bastante pendiente que
				de la necesidad y lo mis	termina a los 3.914 m.
				mo respecto a condiciones	formandore en este punto
				de transporte. Es conve	el puerto llamado del
				niente para linise de	Hoyo, el flanco derecho
				formada y punto de eta	dominando al camino

PUEBLOS.	Vecindario.	Distancia en		OBSERVACIONES.	
		Kilómetros	Leguas.	DE LOS PUEBLOS.	DEL CAMINO.
				<p>pa' por la posicion que ocupa. Sale de este punto un camino de tierra dura a Marcos distante 3 leguas al N. O.</p>	<p>y presentandose muy escarpado; terminada la subida empieza una bajada de pendiente regular que termina a los 6.118 m. siendo el piso muy pedregoso y dominando al camino el flanco izquierdo que es bastante escarpado, sigue este por terrenos quebrado formando varias subidas y bajadas de corta extension aunque muy pendientes y en que los flancos se presentan muy es-</p>

PUEBLOS.	Vecinda- rio.	Distancia en		OBSERVACIONES.	
		Kilómetros	Leguas.	DE LOS PUEBLOS.	DEL CAMINO.
					<p>carpados y a los 8.164 m. se halla el arroyo llamado de la fogata que es unos bien un ramamiento de poca im- portancia que corre al O.; en este punto empieza una Subida que no es continua hasta los 9.317 m. en que es bastante rápida y termi- na a los 9.918 m.; en esta Subida el piso muy desigual y fuercemente pedregoso y la orilla izquierda que domina al camino muy</p>

PUEBLOS.	Vecinda- rio.	Distancia en		OBSERVACIONES.	
		Kilómetros	Leguas.	DE LOS PUEBLOS.	DEL CAMINO.
					<p>escarpada; terminada la subida empieza una ba- jada hasta los 10.721 m. dominando ambos flancos hasta los 13.320 m. en que empieza otra bajada que no es continua y en ella domina el flanco izquierdo, termina esta a los 14.915 m., a los 16.714 m. una subida que termina a los 17.721 m. en que empieza una bajada hasta que se llega a Alcalá a los 18.714 m., presentan</p>

PUEBLOS.	Vecinda- rio.	Distancia en		OBSERVACIONES.	
		Kilómetros	Leguas.	DE LOS PUEBLOS.	DEL CAMINO.
					dere el flanco derecho do minando al camino. Foto este trayecto es de Sierra natural y de hennadura y Duranamente pedregoso lo que entorpece la marcha sobre todo para Caballeria pues es muy desigual el piso.
Alealco Los Reales	1961	19	3	Para la descripción vease itinerario de este punto a Cuauapilla de Atoyac.	

Belisario Estrada

Itinerario de Jaen a Puzosella p.^a la Guardia Nueva y Morada. 76 kil.

Este trayecto natural y de herradura y en general de fácil tránsito es de bastante utilidad por ser el más directo para ir de Jaen a Almería.

PUEBLOS.	Vecindario.	Distancia en		OBSERVACIONES.	
		Kilómetros	Leguas.	DE LOS PUEBLOS.	DEL CAMINO.
Jaen	5.081	"	"	Para la descripción	La dirección del camino vease itinerario de este es O. y va por la carrera punto a Alcalá la de Granada hasta los Reales.
					1082 m. que se toma a su derecha, a los 3.328 m. arroyo llamado de Pal de paraiso, cuyo lecho es de piedra, curso constante bordeable, su ancho 5 m. y las orillas escarpada S

PUEBLOS.	Vecinda- rio.	Distancia en		OBSERVACIONES.	
		Kilómetros	Leguas.	DE LOS PUEBLOS.	DEL CAMINO.
					<p>corre al O.; a los 3.406 m. se halla el río Gua- dalquivar de lecho de pie- dra, curso constante, orillas despejadas y badeable excep- to en tiempo de grandes llu- vias, su ancho 16 m. y corre al N. O. viniendo de el arroyo anterior; hacia este punto el flanco derecho domina al camino y el izquierdo se presenta des- pejado en general, siguen luego ambos despejados las</p>

PUEBLOS.	Vecinda- rio.	Distancia en		OBSERVACIONES.	
		Kilómetros	Leguas.	DE LOS PUEBLOS.	DEL CAMINO.
					<p>ta los 3845 m^d que empie- za una subida de corta extensión en que dominan ambos flancos, Siguiendo luego por terreno algo que- brado hasta los 4264 m^d que se llega a la Guardia dominando el flanco derecho que a lo último se presen- ta escarpado. Este trayecto es natural y de tierra dura desde que se deja la carrete- ra y de fácil tránsito.</p>

PUEBLOS.	Vecindario.	Distancia en		OBSERVACIONES.	
		Kilómetros	Leguas.	DE LOS PUEBLOS.	DEL CAMINO.
La Guardia	1125	9	1	Villa abierta situa- da en terreno bastante quebrado y dominada al O. por el cerro de S. Cristobal, siendo el terreno despejado en las otras direcciones; con parapetos algunos orillas de Sufauteria y unos 50 caballos que se pue- den colocar en las para- das que tiene; contiene los recursos de la villa y regulares condicio-	Recuerdo de este punto y despues de una bajada en que el flanco izquierdo domina al camino, se ha- lla a los 1124 m. el rio de las Guardias, cuyo lecho es de piedra, curso constante, saca de las orillas y badea de Sufauteria y unos grandes abundas, tiene m. de ancho y corre al N.; a los 1126 m. entra el camino en la carretera de Granada, encontrandose

PUEBLOS.	Vecinda- rio.	Distancia en		OBSERVACIONES.	
		Kilómetros	Leguas.	DE LOS PUEBLOS.	DEL CAMINO.
				nes de transporte. Co- municaciones, nada mas que la que se des- criben	a los 2.224 m ^d la venta del Barranco; a los 5.772 m ^d . el puente nuevo sobre el rio Guadabullón que sigue aqui la direccion SO; este puente es de un solo ojo y tiene 42 m ^d de largo 11 de ancho y 8 de altura, los flancos dominan al ca- mino desde que se entra en la carretera, siendo ba- stante escarpados; a los 8.956 m ^d . venta de Padilla; a los 7.238 m ^d . venta del Corti-

PUEBLOS.	Vecinda- rio.	Distancia en		OBSERVACIONES.	
		Kilómetros	Leguas.	DE LOS PUEBLOS.	DEL CAMINO.
					<p> <i>clavelo y a 'continuacion' la de la Corroera; a los 8445 m. venta de la Corra- dura, y a los 9174 m. se deja la carretera tomam- do por su izquierda. Se- guidamente se para el rio anterior que sigue aque- al N. O.; parado el rio em- peña una Subida que termina a los 10.204 m. porcentandose el flanco iz- quierdo dominando al ca- mino que sigue la direc-</i> </p>

PUEBLOS.	Vecindario.	Distancia en		OBSERVACIONES.	
		Kilómetros	Leguas.	DE LOS PUEBLOS.	DEL CAMINO.
					<p>cion C.; a los 14, 014. m. bajada suave que termina a los 15. 372 m. que se llega a Cambil. Los flancos en general dominan al camino que es de herradura y arcilloso desde que se deja la carretera y que solamente al principio es pedregoso.</p>
Cambil	892	15.	2	<p>Villos abierta si- aada en un barranco por el que atravesara</p>	<p>Siempre este itinerario la direccion S. E. y a los 3092 m. se halla un</p>

PUEBLOS.	Vecinda- rio.	Distancia en		OBSERVACIONES.	
		Kilómetros	Leguas.	DE LOS PUEBLOS.	DEL CAMINO.
				<p>el río del mismo nombre que corre al S. E.; la posición esta dominada por cerros en todas direcciones y es capaz para alojar milenta de fus. y ca- ballería que puede alo- jar unos 500 Caballos contando con dos poradas que tiene; regulares re- cursos de N. necesidad y lo mismo respecto a condiciones de transporte; sus comunicaciones son</p>	<p>camino de herradura que va a 'Huclina' distante $1\frac{1}{2}$ leguas al N. E.; a los 4.238 m. bajada bas- tante rápida que termina a los 5.294 m. que se ha- lla un arroyo llamado Sa- lado de lecho pedregoso, con 20 constante y corre al O., a continuación se halla el río de Albinel de le- cho también pedregoso, con 20 constante orillas escar- padas y badeable, corre al</p>

PUEBLOS.	Vecinda- rio.	Distancia en		OBSERVACIONES.	
		Kilómetros	Leguas.	DE LOS PUEBLOS.	DEL CAMINO.
				<p>comenio de herradura a S. O.; las orillas del cami- a Monteficar distan no hasta aqui dominando 2 leguas al S.; otro la izquierda y despegada a Huelsma distan la derecha, pasando el rio en- te 2 leguas al S. y piera una subida rapida tro a Mancha Real que termina a los 7.423 2 leguas al S. todo el m. aunque no es continua, de herradura, a los 9.153 m. se halla</p> <p>Conveniente para las divisorias de las provin- punto de etapa o lincias de Jaen y Granada te formada por la entrando en esta lincia; distancia a que se halla Su direccion es de S. E. de la Capital. a S. O.; a los 9.428 barran- co de las Salinas de lecho</p>	

PUEBLOS.	Vecindario.	Distancia en		OBSERVACIONES.	
		Kilómetros	Leguas.	DE LOS PUEBLOS.	DEL CAMINO.
					<p>pedregoso y sin curso constante; a los 11.764 m. se vuelve a entrar en la provincia de Tamaulipas y la dirección va de N.O. a S.E. sigue el camino por terreno quebrado y a los 12.506 m. se halla el camino que va a Huichina distante $\frac{3}{4}$ de legua al N. el cual se describe a continuación, este se prolonga por el lado opuesto y sigue a Montepiccar distante 1 legua;</p>

PUEBLOS.	Vecindario.	Distancia en		OBSERVACIONES.	
		Kilómetros	Leguas.	DE LOS PUEBLOS.	DEL CAMINO.
					<p>este parage es conocido con el nombre de Canada del Espino; desde el paso del río Albuñol presentan los flancos bastante variedad por lo que no se puede determinar entre que distancias dominan al camino; á los 13. 2 1/2 m. se halla el banco llamado de la Canada del Espino que sigue al E.; á los 14. 5 1/2 m. se vuelve á entrar en la prov. de Granada, siguiendo la</p>

PUEBLOS.	Vecinda- rio.	Distancia en		OBSERVACIONES.	
		Kilómetros	Leguas.	DE LOS PUEBLOS.	DEL CAMINO.
					<p> <i> Vicinria que está marcada por la vertiente de las aguas de S. E. al O.; a los 11.638 m. se vuelve a travesar el bamanco anterior que corre aqui al S. E.; a los 20.712 m. se halla la puente de Obedu sobre el mismo ba- manco y es de un solo ojo, su largo 10 m., ancho 4 y altura 3; el bamanco corre al S. E.; por último a los 21.047 m. se llega a Guadalupe; desde que </i> </p>

PUEBLOS.	Vecinda- rio.	Distancia en		OBSERVACIONES.	
		Kilómetros	Leguas.	DE LOS PUEBLOS.	DEL CAMINO.
					Se separa el último cami- no de Huilma, el que seguimos forma una cana- da, dominándole ambos flan- cos, este es de tremadura gre- dosa y en algunos puntos pedregoso, lo que dificulta el tránsito para Caballería
Guadalupe- tema	448	21	3	Vilca abierta, prov. ^a de Granada y situada en una canchada domina- da al N. por un cerro y despejada en las des-	siguiendo al S. E. se halló a la salida de este punto un puente de dos ojos que tiene 6 m. de lar- go, 3 de ancho y 2 de al-

PUEBLOS.	Vecinda- rio.	Distancia en		OBSERVACIONES.	
		Kilómetros	Leguas.	DE LOS PUEBLOS.	DEL CAMINO.
				<p>mas direcciones; capaxpa para sobre el río de Gua- ra el nacimiento de ^{Trufa} Valortuna, cuyo lecho es y Ceballería costando de arenal, curso constante con 4 paradas que hace, aunque de poco caudal de continua los rumbos de agua, sigue al N.E. y A. necesidad y regularidad Sin otro accidente notable condiciones de transporte. Se llega a 'Candela' a lo sus comunicaciones Son 6.778 m. Este trayecto es camino de hemadura a de hemadura gredoso y firme Yucallor distante 4 leguas en algunos puntos, do- leguas al S.O., este si minando ambos flancos cum- que a 'Granada', otro a que poco escarpados. Hodar, distante 6 leguas al E. y tambien de he-</p>	

PUEBLOS.	Vecinda- rio.	Distancia en		OBSERVACIONES.	
		Kilómetros	Leguas.	DE LOS PUEBLOS.	DEL CAMINO.
				<p>madura</p> <p>Es conveniente para punto de etapa o limi- te de forrada por la dis- tancia a que se halla del anterior y por ser el de mas vecinos que existe en este tramo.</p>	
Cardela ó Torre Cardela	254	7	1.	<p>Veloz abierta situa- da en una cañada y do- minada al E. por el cerro de los Molinos y al O. por el de la</p>	<p>Sigue nuestro itinera- rio al E. y a la salida de este punto empieza a una bajada de regular pes- dente y en la que dominan</p>

PUEBLOS.	Vecinda- rio.	Distancia en		OBSERVACIONES.	
		Kilómetros	Leguas.	DE LOS PUEBLOS.	DEL CAMINO.
				<p>Loma larga, siendo el flanco derecho Solamun despedido el terreno en las otras direcciones; capas para alojamiento de Cuzco y unos 100 Caballos contando con una posada que tiene; abren da en los recursos de N.º necesidad y con malas condiciones de transporte. Solamun de este punto ca mino de hemadura a Montegucur y leguas al N. O. otro a Omar</p>	<p>el flanco derecho Solamun te terminando esta a los 2.014 m. en que hay una subida que termina a los 2.864 m. siguiendo luego por terreno quebrado hasta los 6.968 m. que se llega a Morada, domi nando ambos flancos al camino desde que termina la bajada, este es de tierra dura arcilloso y pedregoso en algunos puntos, y de no difícil tránsito.</p>


PUEBLOS.	Vecinda- rio.	Distancia en		OBSERVACIONES.	
		Kilómetros	Leguas.	DE LOS PUEBLOS.	DEL CAMINO.
				tambien de terradura 1 legua al S.	
Moreda	220	7	1	Villas abierta situa da en una altura y dominada al O. por la Sierruela, siendo des- pefado el terreno en las demas direcciones; capan para alojamiento de Inf. y unos 150 Caballos que se pueden colocar en las 3 pozadas que tiene; abunda en los recursos	Siempre nuestro itinera rio al S. E. y por terrenos llano, presentandose los flancos despejados hasta los 4 kil. proximanente que se empieza a disminuir la altura de Arance por la derecha hacia la que se va aproximando al camino; a los 8.128 m. se halla uno al S. O. que

PUEBLOS.	Vecinda- rio.	Distancia en		OBSERVACIONES.	
		Kilómetros	Leguas.	DE LOS PUEBLOS.	DEL CAMINO.
				<p>de 1.^a necesidad y cuenta con buenas condiciones de transporte; Salvo de este punto camino de herradura a "Hue" lago distante 1 legua a S. E.; otro r. a los campos distante 1 legua quiere al O. este sigue a Granada.</p>	<p>ba a' Darro distante $\frac{1}{2}$ legua; a los 9642 m. se halla la venta del Clu- churoá presentándose los flancos despejados y el ter- reno llano; a los 9394 m. el arroyo del mismo nombre de lecho pedregoso, orillas escarpadas y corre al N.; sigue el camino por terreno llano y despejado, encontrándose solo algunos barrancos bastante profun- dos, cuyas orillas son de</p>

PUEBLOS.	Vecindario.	Distancia en		OBSERVACIONES.	
		Kilómetros	Leguas.	DE LOS PUEBLOS.	DEL CAMINO.
					<p>Seguimos ya a los 12.837 m. se halla uno de gran profundidad por el cual si que el camino descendiendo en general y presentándose los flancos muy escarpados hasta que se llega a la cañonera de Granada a 'Gua Dip o 'Sea a los 14.734 m. que seguimos por ella, en contrándose a los 15.184 m. el rio Jarde, cuyo lecho es de arena de bastante corriente, vadable en todos tiempos</p>

PUEBLOS.	Vecinda- rio.	Distancia en		OBSERVACIONES.	
		Kilómetros	Leguas.	DE LOS PUEBLOS.	DEL CAMINO.
					<p>y su ancho es de 12 m. corre al S. E., a' continua- ción Se halla una venta y a' los 15.972 m. el arro- yo de Purullena, cuyo le- cho es de arena y sigue al A. O. a' desembocar en el rio anterior; por último a' los 17.293 m. se llega a' Purullena. Todo este tra- yecto es natural y en gene- ral bastante llano y de buenadura hasta entrar en la carretera en que dominan</p>

PUEBLOS.	Vecinda- rio.	Distancia en		OBSERVACIONES.	
		Kilómetros	Leguas.	DE LOS PUEBLOS.	DEL CAMINO.
					<i>ambos flancos.</i>
<i>Purullena</i>	<i>272</i>	<i>17</i>	<i>3</i>	<i>Villes abierta domi- nada por diferentes cerros en todas direcciones; capaz para alojamiento de 2500 personas aunque con poca comodidad por habitar en cuevas, gran parte del vecindario y unos 150 caballos que se pueden colocar en dos poradas que poseen; con- tiene los recursos de Sa</i>	

PUEBLOS.	Vecindario.	Distancia en		OBSERVACIONES.	
		Kilómetros	Leguas.	DE LOS PUEBLOS.	DEL CAMINO.
				<p>necesidad y buenas condiciones de transporte; comunicaciones. Además de la carretera de Granada a Guadix que para por este punto un camino de Membruna a Pómalica distante 1 legua al N. y otro a Traena $\frac{3}{4}$ de legua al O.</p> <p style="text-align: right;">Feliciano de Prad</p> 	

Crucero que entera el camino de San a Purullena con Huilmas. 6. kil.
Natural y de herradura y de utilidad muy Secundaria, pues sirve para ligar a
Huilmas con este itinerario.

PUEBLOS.	Vecindario.	Distancia en		OBSERVACIONES.	
		Kilómetros	Leguas.	DE LOS PUEBLOS.	DEL CAMINO.
"	"	"	"	"	(El cruce que se va a describir, es el camino que se halla a los 12.506 m. de Cauvil en el itinerario que arriba se cita) La dirección de este trayecto es N. y a 462 m. se halla un Cortijo llamado de las Garruchas; a los 2.416 m. una bajada de regular pen-

PUEBLOS.	Vecindario.	Distancia en		OBSERVACIONES.	
		Kilómetros	Leguas.	DE LOS PUEBLOS.	DEL CAMINO.
					<p>diante que termina á los 4.26 m. y en la q.^a el flanco izquierdo domina al camino; á los 4.68 m. otra bajada bastante rapi- da, dominando en ella el flanco derecho que se presen- ta bastante escarpado termi- nando esta á los 5.427 m. llegando á Huelsma á los 6.010 m. Todo este ramal es natural de hemadura, gredoso y en algunos pun- tos pedregoso, presentándose</p>

PUEBLOS.	Vecindario.	Distancia en		OBSERVACIONES.	
		Kilómetros	Leguas.	DE LOS PUEBLOS.	DEL CAMINO.
					<p>Las orillas bastante barcas Das, aunque unas comunem^{te} domina la izquierda</p>
Guilmore	971	6	$\frac{3}{4}$	<p>Villos abiertas situa Das al pie de la Sierra de las Llanadas que la domina al N., siendo dominada igualmente por varios cerros en la S otras direcciones, presentan pose el terreno despejado al E.; es capar para alo pamiento de Infantería</p>	

PUEBLOS.	Vecindario.	Distancia en		OBSERVACIONES.	
		Kilómetros	Leguas.	DE LOS PUEBLOS.	DEL CAMINO.
				<p>y unos 100 Caballos, con tando con tres personas que tiene, abunda en los recursos de A. necesidad y con buenas condiciones de transportes. Salen de este punto los caminos sig. mo a Sobra distante 1 1/2 legua al E., otro a Montegicor distan- te 2 leguas al E., este sigue a Gra- nada; otro a Guadahortuna 2 le- guas al S. E., otro a Cambil 2 leguas al S. todos de tierra Dura.</p>	

Sevillano de Granada

Itinerario de Barza a Tordes por Tuzar. 68 kil.

Este trayecto natural y de herradura y de fácil tránsito, tiene alguna utilidad por unir no solo a Barza sino también a Valencia con los pueblos que forman la loma de Ubeda.

PUEBLOS.	Vecindario.	Distancia en		OBSERVACIONES.	
		Kilómetros	Leguas.	DE LOS PUEBLOS.	DEL CAMINO.
Barza	3337	,	,	<p>Circulo abierto si- tuada en terreno llano y dominada al S. por la Sierra de su nombre, presentandose el terreno despejado en las otras direc- ciones; capax para aloja- miento de Tuzar y Ba- balleria, abundando en los recursos de paucidad</p>	<p>Saliedo de este punto en direccion N.O. se sigue el itinerario que se va a reco- nocer, encontrandose a 3841 m. el comienzo del agua de lecho de piedra sin cor- rientes, que corre emperando una su pendiente</p>

PUEBLOS.	Vecinda- rio.	Distancia en		OBSERVACIONES.	
		Kilómetros	Leguas.	DE LOS PUEBLOS.	DEL CAMINO.
				<p>y con buenas condiciones de transportes; de este punto sale un camino de amiche que va a 'Gra nada' y sigue a 'Valencia'; otro camino de herradura a 'Hulago' distante 7 leguas al S.; otro a 'Benamare' tambien de herradura distante 2 1/2 leguas al N. E.</p> <p>El punto de etapa.</p>	<p>hasta este punto los flancos se presentan despejados; sigue luego el camino llano dominandole el flanco derecho hasta los 6.127 m. que se halla una bajada que no es continua y termina a los 8.904 m. que se llega a 'Dufar', dominando en ella ambos flancos que se presentan algo escarpados. Este trayecto es natural, de herradura y de facil tránsito</p>

PUEBLOS.	Vecinda- rio.	Distancia en		OBSERVACIONES.	
		Kilómetros	Leguas.	DE LOS PUEBLOS.	DEL CAMINO.
Duyar	700	9	1	Villa abierta situa- da en el declive de la Sierra de Jabalcora que la domina al S. y otra m. llamada de Jauzi al S.O., siendo despejado el terreno en las otras direcciones, es capaz pa- ra el fomento de Gu- añería y Caballería que se puede colocar en tres posadas que tiene; contiene los recursos de 1.ª necesidad y regulares	Sejeres nuestro itiner- ario al A. O. encuentran dese una venta á 1.846 m. y á los 4.123 m. em- pieza una bajada que ter- mina á los 4.641 m. tras ta aquí dominando el flum- en general; á los 5.238 m. se halla el Rio Guardal ó Barbata, cuyo lecho es de arena de bastante corriente, orillas despejadas y su ancho por la parte donde se halla

PUEBLOS.	Vecinda- rio.	Distancia en		OBSERVACIONES.	
		Kilómetros	Leguas.	DE LOS PUEBLOS.	DEL CAMINO.
				condiciones de transporte. el bado es de 50 m.; en tim	
				Sus comunicaciones son po de Mubias no se puede	
				camino de herradura a badear y existe para su	
				Pozo-alcoa, distante paso una barca que puede	
				3 leguas al N. O.; otro contener unas 30 personas	
				N. a Cortes de Para 2 u 11 Caballos, pero general	
				leguas al N. mente nose pueden paasar	
				de cada vez mas que 30	
				personas o 7 Caballos, el ba	
				do esta rio a bajo del sitio	
				en que se halla la barca y	
				en direccion del camino	
				sea perpendicular al curso	
				del rio que sigue la direccion	

PUEBLOS.	Vecinda- rio.	Distancia en		OBSERVACIONES.	
		Kilómetros	Leguas.	DE LOS PUEBLOS.	DEL CAMINO.
					<p>S. O. y recibe despues el nombre de Guadiana, desembocando en el Guadalquivir; a los 5.435 m. se halla otro brazo del mismo rio que tiene 11 m. de ancho y es badeable, y a continuacion otro de 20 m. que tambien es badeable y se une en seguida al principal; poco despues de pasado el rio entra el camino en un barranco, y a los 6.012 m. se halla una subida ra-</p>

PUEBLOS.	Vecinda- rio.	Distancia en		OBSERVACIONES.	
		Kilómetros	Leguas.	DE LOS PUEBLOS.	DEL CAMINO.
					<p>peida que deja de ser con- tinua á los 7.104 m. y ter- mina á los 8.463 m.; las orillas del camino le domi- nan desde la primera baja- da que se cita y á los 11.620 m. se despejan los flancos, siguiendo éste por terreno llano; á los 14.706 m. se halla la división de las provincias de Granada y Jaén, entrando en esta úl- tima, esta divisoria está marcada con dos mojones</p>

PUEBLOS.	Vecindario.	Distancia en		OBSERVACIONES.	
		Kilómetros	Leguas.	DE LOS PUEBLOS.	DEL CAMINO.
					<p>que se hallan a la orilla del camino y su direccion es de N. E. a S. O.; a los 15.802 m. vuelven la S orillas a dominar al camino aunque este sigue llano; a los 17.402 m. camina al N. N. E. que va a Poro - al con distante $\frac{1}{2}$ legua; a los 22.234 m. bajada rapida que termina a los 22.935 m. que se halla el rio Ferrilla, cuyo lecho es de piedra de</p>

PUEBLOS.	Vecindario.	Distancia en		OBSERVACIONES.	
		Kilómetros	Leguas.	DE LOS PUEBLOS.	DEL CAMINO.
					<p>rapida corriente, curso constante, badeable y que corre al S.; para el paso de las personas hay un ponton de ramas de arbol que no tiene seguridad alguna; por último a los 23.358 m. se llega a Singapur, las orillas siguen dominando al camino y en la última bajada se presentan bastante escarpadas. Todo este trayecto es de terradura arcillosa en general y de fácil tránsito</p>

PUEBLOS.	Vecindario.	Distancia en		OBSERVACIONES.	
		Kilómetros	Leguas.	DE LOS PUEBLOS.	DEL CAMINO.
					D.
Huigoches	197	23	4	Villos abierta de la provincia de Tlaxiaca en un barranco y dominada al N. por los cerros de Cuernaca, al E. por una cueva y al S. por la Cuesta de Chillar, siendo despedida al O.; ca- paz para el camino de Tlaxiaca y Cuba Merid, contando con 11	Nuestro itinerario sigue al N. O. y a los 906 m. se para el río Cuernaca que sigue en general la dirección del camino y luego sucesivamente se atraviesa este río 24 veces, siendo la última a los 3.842 m. que se separa por nuestra izquierda, llegando a los 4.113 m. a la Aldea llamada Am...

PUEBLOS.	Vecinda- rio.	Distancia en		OBSERVACIONES.	
		Kilómetros	Leguas.	DE LOS PUEBLOS.	DEL CAMINO.
				<p>paradas; contiene los yu- molinos que la divide recursos de 1.^a necesidad en dos puntos, perteneciendo y buenas condiciones de cada una de ellas a' una transporte; de este punto Jurisdicciones diferentes, el Señal un camino para río llamado de la Canal, Pozo-alcou, distante cuyo lecho es de piedra ba- 1 legua al N. el cual deable, orillas escarpadas, con es de herradura. So constante y corre al S.;</p> <p>Es conveniente para para su paso existe un punto de etapa o límite pronto formado de los de formada por los recur- vigas y ramas de los dos que contiene y la Este trayecto es de mucha distancia a' que se halla ra y aunque llamo es de de Barca. muy difícil tránsito en</p>	

PUEBLOS.	Vecinda- rio.	Distancia en		OBSERVACIONES.	
		Kilómetros	Leguas.	DÉ LOS PUEBLOS.	DEL CAMINO.
					<p>Yubierno no tan solo por las veces que hay que atravesar el rio que en Verano es insignificante, sino por los baches que se forman y los resbalosa del piso; los flancos dominando constantemente.</p>
Arroyo Mo- cino	69	14	1	<p>Aldea que la atra- viesa el rio de la Ca- nal, dividiendola en dos partes de las que la de la orilla izquierda</p>	<p>Seguendo bajo la mis- ma direccion empieza a una subida bastante rapida llamada Cuesta del Obispo que termina</p>

PUEBLOS.	Vecindario.	Distancia en		OBSERVACIONES.	
		Kilómetros	Leguas.	DE LOS PUEBLOS.	DEL CAMINO.
				que corresponde a la jurisdicción de Hincosjaras, tiene 26 vecinos y la de la otra orilla de la de Huesca 43; esta aldea está dominada por cerros en todas direcciones; capar para alojamiento de Infantería y proporcionalmente para la batería, pues tiene 3 sporadas; escasos resacas de N. necesidad y	a los 2.815 m. y en la cual dominan ambos flancos, presentándose escarpados; sigue luego una bajada que termina a los 4.024 m. y a los 5.291. m. se halla un camino al N. que va a Guacada distante 1 legua, llegando a los 5.853 m. a Huesca. Todo este trayecto es de tierra dura, arcilloso y bastante quebrado, dominando los flancos constantemente.


PUEBLOS.	Vecinda- rio.	Distancia en		OBSERVACIONES.	
		Kilómetros	Leguas.	DE LOS PUEBLOS.	DEL CAMINO.
				regulares conducciones de transporte.	
Houasa	264	6	1	Vilco abierta situa- da en una cordada y dominada al N. por la Sierra del Caballo y por otras eminencias en las demás direcciones. Siendo despejado el terre- no solamente al O. capar para alojamiento de Carpentería y Caballe- ria corriendo con H	Siguen nuestro iti- nerario al S. N. O. sien- do llano aunque ha por terreno quebrado y domi- nando los flancos constan- temente, y a los 6.087 m. se halla la venta de los Collefares; y a los 13.146 m. venta del Prado de las Belfas; a los 13.186 m. río Guadiana, cuyo le-

PUEBLOS.	Vecinda- rio.	Distancia en		OBSERVACIONES.	
		Kilómetros	Leguas.	DE LOS PUEBLOS.	DEL CAMINO.
				<p>procedas; contiene los recintos de N. necesidad y regulares condiciones de transporte; Sale de este punto un camino de herradura a Guesa- da distante 1 legua al N.</p>	<p>cho es de arena orillas al yo escarpadas, el Bado se halla en la direccion del camino o sea perpen- dicular al curso del rio, y solo no se puede vadear en tiempo de lluvias, exis- tiendo una barca al lado del Bado que puede pa- sar 7 caballos o 4 o per- sonas. Sin embargo usual- do hay abarada solo una barca la usitas por ser muy rápida la corriente;</p>

PUEBLOS.	Vecinda- rio.	Distancia en		OBSERVACIONES.	
		Kilómetros	Leguas.	DE LOS PUEBLOS.	DEL CAMINO.
					<p>corre al E. y desemboca en el Guadaluquivir, á los 13.838 m. se halla el arroyo Salado, cuyo lecho es de piedra, su curso no es constante y sigue al N. E.; á los 14.017 m. ca- minos á Obeda distante 4 leguas al N.; á los 18.032 m. bajada de regular pen- diente que termina á los 18.916 m. que se halla el río Jandulilla, cuyo le- cho es de piedra, como con-</p>

PUEBLOS.	Vecinda- rio.	Distancia en		OBSERVACIONES.	
		Kilómetros	Leguas.	DE LOS PUEBLOS.	DEL CAMINO.
					<p>ante de poco caudal de agua y sigue al N. E.; a los 22. 887 m. sube a que termina a los 22. 879 m. llegando a Jodar a los 22. 734 m. Todo este tra- yecto es de su madura lla- no en general y de fácil tránsito y las orillas aunque poco escarpadas dominan al camino convenientemente.</p>
Jodar	1187	26	4	<p>Valla abierta si- tuada en una falda</p>	

PUEBLOS.	Vecindario.	Distancia en		OBSERVACIONES.	
		Kilómetros	Leguas.	DE LOS PUEBLOS.	DEL CAMINO.
				<p> <i>Suave y dominada al S. por la Sierra de la Cruz y al O. por el cerro de S. Cristobal; es capaz para alojamiento de Infanteria y Caballeria, cubriendo en recursos de la necesidad y con buenas condiciones de transporte. Sus comunicaciones con la carretera de Obedu y un ramal que va a comunicar con la que</i> </p>	

PUEBLOS.	Vecinda- rio.	Distancia en		OBSERVACIONES.	
		Kilómetros	Leguas.	DE LOS PUEBLOS.	DEL CAMINO.
				<p>desde las Comeduras se dirige a Olvera, ambas en construcción; además un camino de huadura a Carrota) distante 4 leguas al E.</p> <p>Es convenientemente punto de etapa o límite de jornada.</p> <p>Antonio de Prado</p> 	

Itinerario de Cazorla por Guada al cañón de Baza á Jodas. 19. Kil.

Este ramal de heradura y de difícil tránsito en invierno, es de utilidad muy secundaria y sirve para ligar unos itinerarios con otros.

PUEBLOS.	Vecindario.	Distancia en		OBSERVACIONES.	
		Kilómetros	Leguas.	DE LOS PUEBLOS.	DEL CAMINO.
Cazorla	1740	"	"	Ciudad abierta en la orilla de su nombre y situada entre el río Genzuelo y la cordillera de los Alcores, siendo despejado el terreno solamente al O.; capar para al S. subiendo hasta el jamicito de Gufa m. conpeza una bajada	En nuestro itinerario sigue la dirección S. O. hasta los 1.682 m., con que solo de heradura por su inclinación y mal estado y desde el principio va el camino

PUEBLOS.	Vecinda- rio.	Distancia en		OBSERVACIONES.		
		Kilómetros	Leguas.	DE LOS PUEBLOS.	DEL CAMINO.	
				<p>y Caballería, abren- bastante pendiente que dando en los recursos termina a los 873 m. de N. necesidad y cose en que se halla el corro buenas condiciones de yo llamado Borrero, transporte; Corumi- cuyo lecho es de piedra, sus caciones además de corro no es constante y las que seguimos sigue al N. O.; a lo 2 camino de herradura 8.057 m. se halla otra a Trueta distante bajada que deja de ser $\frac{1}{2}$ legua al N. O. y continua a los 9.234 m. otro también de buena siguiendo el camino de Quora a Torre-Poro-hil, cendiendo hasta los 9.968 distante 5 leguas al O m. que se halla el río de N. O. Guasada cuyo lecho es</p>		

PUEBLOS.	Vecindario.	Distancia en		OBSERVACIONES.	
		Kilómetros	Leguas.	DE LOS PUEBLOS.	DEL CAMINO.
					<p>de piedra, curso constante, orillas escarpadas y corre al N. O. llegando a Tucsada a las 10. 42^o m.</p> <p>Todo este trayecto es de herradura, presentandose al principio sumamente pedregoso y muy desigual el piso lo que dificulta el tránsito y luego pedroso y muy falso, lo que le hace de muy difícil tránsito en tiempo de lluvias mayormente pa-</p>

PUEBLOS.	Vecinda- rio.	Distancia en		OBSERVACIONES.	
		Kilómetros	Leguas.	DE LOS PUEBLOS.	DEL CAMINO.
					ra Caballería, el flanco izquierdo dominando al camino constantemente siendo bastante escarpado y el derecho despejado en general.
Queredos	1.511	10	1	Villa abierta situada en una eminencia y dominada por la Sierra de su nombre, un bastante rápida que ter- minando el terreno al punto en los 2.563 m. S.; capax para alojam ^{to} . dominando en ella el de Inf ^{ta} y Caballería flanco derecho que se pre-	Seguendo al S. empie-za desde la Salida de este punto una subida

PUEBLOS.	Vecindario.	Distancia en		OBSERVACIONES.	
		Kilómetros	Leguas.	DE LOS PUEBLOS.	DEL CAMINO.
				<p>constando con dos pora- das; abundan los recur- dos de 1.^a necesidad y cum- tal con buenas condiciones de transporte. Sus comun- nicaciones son camino a Peal distante 1 legua al N.O., otro a Cabrad 8.676 m. del Sto. Cristo, distante 4 leguas al S.O., este sigue a Granada y ambos son de Nevada ra.</p> <p>el trayecto o sea a lo S distante a este de Huera 562 m., con la bajada domi- na constantemente el flanco izquierdo. Este trayecto de nevadura y or- cilloso en algunos puntos</p>	

Itinerario de Cazorlos a Santisteban por Villanueva. 52 kil.

Este trayecto es natural de herradura y en general de muy difícil tránsito en invierno, no tiene mas utilidad que llegar estas poblaciones de alguna importancia.

PUEBLOS.	Vecindario.	Distancia en		OBSERVACIONES.	
		Kilómetros	Leguas.	DE LOS PUEBLOS.	DEL CAMINO.
Cazorlos	1740	"	"	Para la descripción vease itinerario de este punto al camino de Baras o Jodar.	Este itinerario sigue la dirección N. yendo por la carretera de Obeda hasta los 632 m.; a los 1381 m. se halla el cerro llamado de la Cruz de la de hecho pedregoso curso constante y corre al S.O.; a los 3.116 m. el río Tra malla de hecho pedregoso

PUEBLOS.	Vecinda- rio.	Distancia en		OBSERVACIONES.	
		Kilómetros	Leguas.	DE LOS PUEBLOS.	DEL CAMINO.
					<p>orillas escarpadas y curso constante, existiendo para su paso un puente de piedra de un solo ojo que tiene de largo 11 m., 4 de ancho y 4 de altura, corre al S.O.; el camino que seguimos está amacifado y puede servir para carros hasta los 3.452 m.; a los 5.953 m. el río de Ocañamare, hecho de arena, curso constante, orillas desmenuzadas y corre al S.O.</p>

PUEBLOS.	Vecindario.	Distancia en		OBSERVACIONES.	
		Kilómetros	Leguas.	DE LOS PUEBLOS.	DEL CAMINO.
					<p> <i>existe para su paso un puente de piedra de un solo ojo que tiene de largo 14 m.^d de ancho 8 y de altura 4, no tiene balaustrada; a los 15.084 m.^d una bajada que termina a los 16.132 m.^d y a los 19.181 m.^d el río Guadalquivir, cuyo lecho es de arena y en este punto se halla la barca para su paso, pudiendo contener 6 caballos ó 40 hombres;</i> </p>

PUEBLOS.	Vecinda- rio.	Distancia en		OBSERVACIONES.	
		Kilómetros	Leguas.	DE LOS PUEBLOS.	DEL CAMINO.
					<p>el bado se encuentran 780 m. río abajo cerrándose en tiempo de lluvias, tiene en este punto 80 m. de ancho y sigue la dirección O.; has- ta aquí los flancos del ca- mino se presentan al principio dominando y terminada la parte arceci- pada ya, domina sola- mente el flanco derecho; á los 20.854 m. el arroyo del dama, cuyo lecho es de pie- dra y el curso constante</p>

PUEBLOS.	Vecindario.	Distancia en		OBSERVACIONES.	
		Kilómetros	Leguas.	DE LOS PUEBLOS.	DEL CAMINO.
					<p> <i>aunque insignificante, si que al S. O.; a los 22.774 m. el arroyo del Sillero, de lecho de piedra, curso constante y sigue al S. O.; pasado este arroyo se halla una subida bastante ra- pida que termina a los 25.017 m. y a los 25.672 m. una bajada que termi- na a los 26.283 m.; a los 29.072 m. otra bajada que termina a los 30.218 m. que se llega a Villa-</i> </p>

PUEBLOS.	Vecinda- rio.	Distancia en		OBSERVACIONES.	
		Kilómetros	Leguas.	DE LOS PUEBLOS.	DEL CAMINO.
					<p>nueva, desde el paso del Guadalupe y hasta que empieza la subida, ambos flancos dominan al camino y luego solo al derecho hasta la primera bajada que vuelven a dominar ambos flancos. Este trayecto es de hemadura y pedoso en general hasta el paso del Guadalupe, siguiendo luego por terreno firme hasta terminar la subida, desde cuyo</p>

PUEBLOS.	Vecinda- rio.	Distancia en		OBSERVACIONES.	
		Kilómetros	Leguas.	DE LOS PUEBLOS.	DEL CAMINO.
					<p>punto el piso es sumamen- te falso lo que hace muy de- ficil el tránsito, sobre todo para Caballeria, cuando hay lluvias, pues se entrena en el fango y se fatigan en extremo.</p>
<p>Villanueva del Arzobis- po</p>	1178	30	8	<p>Villa abierta situa- da en una ondonada y al pie del cerro en que se halla Cruzatoraf, capán para alojam^{to}</p>	<p>Sigue nuestro itinera- rio al N. O. y a los 462 m. se halla el ponton de la Pascadilla sobre el arroyo del mismo nombre, cu-</p>

PUEBLOS.	Vecindario.	Distancia en		OBSERVACIONES.		
		Kilómetros	Leguas.	DE LOS PUEBLOS.	DEL CAMINO.	
				de Inf. y Caballería, y su lecho es pedregoso, cor- abundando en los re- do constante y su dirección cursos de N. a N. O.; el pontón sin bar- y con buenas condicio- laustrada ni importancia, nes de transporte. Sus a los 2.873 m. Otro arro- comunicaciones son la yo llamado de las Piedras de Villacarrillo distan- de la Labe, corre al N. O. y te 1 legua al S. O. y la no tiene importancia; a De Beas distante 3 los 4.078 m. una baja leguas al N. E. y adel- da que termina a los mas otra a Sorbueta 5.625 m.; y a los 6.817 m. todos de hemadura. el río Guadalquivir, cuyo Es conveniente para lecho es de arena y en punto de etapa por este punto existe la bar-		

PUEBLOS.	Vecinda- rio.	Distancia en		OBSERVACIONES.	
		Kilómetros	Leguas.	DE LOS PUEBLOS.	DEL CAMINO.
				la posición que ocupa.	ca para su paso; espas para 3 caballos o 30 hombres, encontrándose el bado 915 m. D. río arriba y río a bajo se halla otro, aunque es badeable cuan- do no hay lluvias, como que en Guadalupe sucede rara vez, su ancho es de 140 m. y las orillas algo escarpadas; corre al O.; hasta este punto los flancos del camino se pre- sentan despejados, excepto


PUEBLOS.	Vecinda- rio.	Distancia en		OBSERVACIONES.	
		Kilómetros	Leguas.	DE LOS PUEBLOS.	DEL CAMINO.
					<p>en la bajada que domina el flanco izquierdo que se presenta cada vez mas escarpado, pasando este rio cunquiera una subida de pendiente regular en que los flancos dominan al camino, terminando esta a los 9.124 m., siguiendo luego por terreno quebra- do y las orillas despejadas, a los 10.412 m. el Cortijo de la Consolacion; a los 11.866 m., subida de regu-</p>

PUEBLOS.	Vecindario.	Distancia en		OBSERVACIONES.	
		Kilómetros	Leguas.	DE LOS PUEBLOS.	DEL CAMINO.
					<p>los pendiente que termina a los 13.524 m. y en que las orillas dominan al camino, sigue luego una bajada hasta los 14.128 m. y se llega a Castellar a los 14.928 m. Dominando el flanco derecho solamente.</p> <p>Este trayecto es bastante pedregoso y después de pasado el río grande en su mayor parte y de difícil tránsito en Embieros</p>

PUEBLOS.	Vecinda- rio.	Distancia en		OBSERVACIONES.	
		Kilómetros	Leguas.	DE LOS PUEBLOS.	DEL CAMINO.
					<i>tolo el de herradura.</i>
<i>Castellar de S. Esteban</i>	<i>670</i>	<i>19</i>	<i>2</i>	<i>Villa Abierta</i>	<i>Siempre mucho terreno pedra en una eminencia al O. y a los 4.236 m. cia, siendo despreciado el una bajada que termina terreno en todas direcciones a los 5.672 m.; el flanco nes; capar para abajar derecho doquiera al camino mucho de Infantería hasta la bajada y en ella y unos 100 Caballos que el flanco izquierdo que se se pueden colocar en 3 frentes y un carpado, lle- poradas, abundan los gandos a los 5.668 m. a recursos de S. necesidad Santisteban. Este trayecto y tiene regulares condi- es de herradura y gredoso ciones de transporte; lo que dificulta el tránsito</i>

PUEBLOS.	Vecindario.	Distancia en		OBSERVACIONES.	
		Kilómetros	Leguas.	DE LOS PUEBLOS.	DEL CAMINO.
				<p>Salen de este punto un camino a Villacarrillo distante $2\frac{1}{2}$ leguas al S. otro a Montevideo distante $1\frac{1}{2}$ leguas al S.; otro a Chidanca 2 leguas al N. E. y otro a Soribuela 1 legua al E. Pocos de sembradura</p>	<p>en tiempo de lluvias; en algunos puntos está cercada.</p>
Severitaban del Puerto	1198	7	1	<p>Village abierta situada en una ondada y domina al N. E. por el cerro de la Guandara,</p>	

PUEBLOS.	Vecindario.	Distancia en		OBSERVACIONES.	
		Kilómetros	Leguas.	DE LOS PUEBLOS.	DEL CAMINO.
				<p>al S.O. por el de S. Marcos, y al N.O. por el del Castiello; capax para alojamiento de 300 Caballos y unos 300 Caballos que se pueden colocar en 3 posadas y dos ventas con que cuenta; abundan los riueros de la necesidad con regulares condiciones de transporte; sale de este punto un camino de herradura a Villacarrillo, distante</p>	

PUEBLOS.	Vecinda- rio.	Distancia en		OBSERVACIONES.	
		Kilómetros	Leguas.	DE LOS PUEBLOS.	DEL CAMINO.
				<p>Llegamos al S. Es conveniente para punto de etapa o límite de jornada por la posición que ocupa y los recursos que contiene.</p> <p style="text-align: right;">Reliciana del Prado</p> 	

Itinerario de Linares a Arguilloles. 21 kil.

Es natural y de herradura aunque transitan carretas por él y sirven solo para ligar estos puntos.

PUEBLOS.	Vecindario.	Distancia en		OBSERVACIONES.	
		Kilómetros	Leguas.	DE LOS PUEBLOS.	DEL CAMINO.
Linares	2647	"	"	Villa abierta sitia- da en terreno llano y dominada por una cumbre al S., pre- sentándose el terreno despejado en las demás direcciones; capar pa- ra alojamiento de Infantería y uno de	Seguiese este itinerario la dirección N. E. y a los 7.752 m. se atraviesa el punto por donde ha de pasar el fero-camión de Andalucía; a los 10.069 m. se halla el río Guada- miras, cuyo lecho es de pie- dra, curso constante, ba-

PUEBLOS.	Vecinda- rio.	Distancia en		OBSERVACIONES.	
		Kilómetros	Leguas.	DE LOS PUEBLOS.	DEL CAMINO.
				<p>500 Caballos que se pueden colocar en las cañales y 6 poradas que cubren los recursos de agua necesaria y buena condición de transporte. Comunicación = Camino a Guarran, distante 2 leguas al N., es de cañal; otro a Montevideo de hemadura distante 3 leguas al O.; otro</p>	<p>deable y de orillas escarpadas; Su ancho es de 18 m. en este punto tiene 2 travesaños aunque el primero es insignificante como al S.O.; hasta este punto las orillas dominan el camino. Se presentan pocas escarpadas; a lo S. se halla el río Guadalquivir; lecho pedregoso de bastante corriente y tiene 3 brazos por donde se atraviesa</p>


OBSERVACIONES.

PUEBLOS.	Vecinda- rio.	Distancia en		OBSERVACIONES.	
		Kilómetros	Leguas.	DE LOS PUEBLOS.	DEL CAMINO.
				<p>Adambien de Piedra aunque el mas impor- ta a la Carolina su tante es el primero; es tante 3 leguas al O. hacia el S. O. S. O.; y otro a Bai para unirse al anterior; su distante 2 leguas entre estos dos rios los flan- ea al O., es carretero</p>	<p>coz se presentan despeja- dos en general; pasado este ultimo empiezan una subida de regular pen- dure que termina a los 14.944 m. y en la que los flancos dominan al camino; a los 18.463 m. se halla la venta de</p>

PUEBLOS.	Vecinda- rio.	Distancia en		OBSERVACIONES.	
		Kilómetros	Leguas.	DE LOS PUEBLOS.	DEL CAMINO.
					<p>Arquillos el viejo; se a los 20.546 m. se llega a Arquillos, presentando se el flanco derecho domi- niando en genorap y el ser quiedo despejado. Este trayecto es de llanadura cumque transitan carne- tas por él por ser bantan- te llano, siendo natural y de no difícil tránsito.</p>
Arquillos 289		21	3	Villa abierta si- tuada en terreno llano	

PUEBLOS.	Vecindario.	Distancia en		OBSERVACIONES.	
		Kilómetros	Leguas.	DE LOS PUEBLOS.	DEL CAMINO.
				<p>se dominada á S. E., por la Sierra del Acero Cuando el terreno despe- jado en las eternas direc- ciones, capaz para alo- jamiento de Inf.^a y Caballeria contando con 2 paradas, cubren los recursos de S. a. m. c. a. d. con regulares condiciones de transporte. Comuni- caciones = Carretera de primer orden que va á Obeda, distante 14</p>	

104.

PUEBLOS.	Vecindario.	Distancia en		OBSERVACIONES.	
		Kilómetros	Leguas.	DE LOS PUEBLOS.	DEL CAMINO.
				<p>leguas al S.; otro de temadura a la Carolina 3 leguas al N. y otro a Dilches tambien de temadura 1 legua al N.O.</p> <p>Conveniente para pun- to de etapa o limite de jurisdiccion por la porcion que ocupa</p> <p style="text-align: right;">Feliciano de Prado</p> 	

Itinerario de Santisteban a Este por Pecos. 86 kil.

Este trayecto que abraza a Sierra Segura, es de herradura en general y tiene muy malos pasos para la Caballería, su utilidad es secundaria y solo podría servir para comunicar la Andalucía con Alvautez.

PUEBLOS.	Vecindario.	Distancia en		OBSERVACIONES.	
		Kilómetros	Leguas.	DE LOS PUEBLOS.	DEL CAMINO.
Santisteban del Puerto	1198	"	"	Por ser la descripción vease itinerario de la Orla a este Puerto.	Se sigue la Dirección E. y por la Vega de Castellar. presentándose los flancos despejados hasta los 2.500 m. que empieza a disminuir el derecho, encontrándose a los 3376 m. camino al S.E. que va a Castellar distante $\frac{1}{2}$ de legua; a

PUEBLOS.	Vecinda- rio.	Distancia en		OBSERVACIONES.	
		Kilómetros	Leguas.	DE LOS PUEBLOS.	DEL CAMINO.
					<p>los 6.618 m. otro camino que va al mismo punto, a los 7.622 m. se deja la Vega y entra el camino en terreno algo quebrado, a los 10.694 m. bajada que termina a los 12.728 m.; por último a los 13.356 m. se llega a Campullo de Chiclana, dominando ambos flancos desde que se deja la Vega excepto en la bajada que domina sobre el irquer</p>

PUEBLOS.	Vecinda- rio.	Distancia en		OBSERVACIONES.	
		Kilómetros	Leguas.	DE LOS PUEBLOS.	DEL CAMINO.
					do. Este trayecto es de barradura aunque ban carretas por él y en tiempo de lluvias se forma mucho barro lo que en- torpece la marcha. Sin em- bargo de ser bastante lla- no.
Campillo de Guisclanca	18	13	2	Aldeas bastante diseminadas, situada en terrenos quebrado y dominada por diferen- tes cerros en toda	Siempre nuestro itinera- rio al N. y dominando los flancos aunque poco encarpados, sin otras par- ticularidad se llega al

PUEBLOS.	Vecinda- rio.	Distancia en		OBSERVACIONES.	
		Kilómetros	Leguas.	DE LOS PUEBLOS.	DEL CAMINO.
				<p>direcciones; es proporcio- nalmente capaz para alojamiento de 200 a la derecha. Este trayecto fauteria y lo mismo es de herradura bastante para Caballeria, con llano y de facil transi- tando con una ventu, to. con escasos recursos de necesidad y mala condiciones de transpor- te. Salen de este pun- to un camino de herma- dura a Sorihuela Dis- tante $\frac{1}{2}$ legua al S. otro a Chuchana $\frac{1}{2}$ legua</p>	<p>Como po- vedudo el los 3252 m. que se halla a la derecha. Este trayecto fauteria y lo mismo es de herradura bastante para Caballeria, con llano y de facil transi- tando con una ventu, to. con escasos recursos de necesidad y mala condiciones de transpor- te. Salen de este pun- to un camino de herma- dura a Sorihuela Dis- tante $\frac{1}{2}$ legua al S. otro a Chuchana $\frac{1}{2}$ legua</p>

PUEBLOS.	Vecinda- rio.	Distancia en		OBSERVACIONES.	
		Kilómetros	Leguas.	DE LOS PUEBLOS.	DEL CAMINO.
				al N.	
Campo de Dondo	21	3	$\frac{1}{2}$	Aldeas situadas en terreno llano y dominada por cerros en todas direcciones, capar para alojamiento de curros constante no tiene to de Puja y no de importancia alguna, co- Caballeria por falta de cuerdas; escasos res- curros de 1.ª necesidad y malas condiciones de transporte.	No sigue al N. y a los 6 N. m. se halla el curro de Butamaja, de hecho pedregoso y aunque no tiene importancia alguna, co- re al S. S. E.; y a los 3. 409 m. se halla la venta del puente y a continuación el puente de Ocas, sobre el río de Guadalupe, cuyo lecho

PUEBLOS.	Vecinda- rio.	Distancia en		OBSERVACIONES.	
		Kilómetros	Leguas.	DE LOS PUEBLOS.	DEL CAMINO.
					<p> <i>a Sanregan, curso constante, orillas escarpadas, ba- veable y en dirección S., en este punto tiene dos brazos existiendo un puente para cada uno de ellos, siendo el primero de 4 ojos con 56 m^l de largo, 4 de ancho y 6 de altura; el segundo de 2 ojos de 40 m^l de largo el mis- mo ancho y 4 m^l de altura, estos puentes están muy abandonados y sin balaustrada, son de piedra</i> </p>

PUEBLOS.	Vecinda- rio.	Distancia en		OBSERVACIONES.	
		Kilómetros	Leguas.	DE LOS PUEBLOS.	DEL CAMINO.
					<p>formando el piso muy des- igual; hasta este punto las orillas del camino des- peñadas en general, empe- zando aquí una subida de gran pendiente, sobre lo cual último que termina a los 482 m. y en ella dominan ambos flancos; a los 5786 m. se halla la Venta de Picas, do- minando hasta aquí solo el flanco derecho, a los 7938 m. arroyo <i>Braquel</i></p>

PUEBLOS.	Vecinda- rio.	Distancia en		OBSERVACIONES.	
		Kilómetros	Leguas.	DE LOS PUEBLOS.	DEL CAMINO.
					de lecho pedregoso, curso con- stante que corre al N.; y a los 8.624 m. el puente de la Hoguera de Vordelo de un solo ojo, de 40 m. de largo, 2 de ancho y 3 de altura, es de piedra y sobre el río de Vetas, cuyo lecho es de piedra, orillas es- carpadas, curso constante, ha- bitable y corre al O. por ab- ruido se llega a Vetas a los 10.108 m., dominando los flancos del camino. Orde

PUEBLOS.	Vecinda- rio.	Distancia en		OBSERVACIONES.	
		Kilómetros	Leguas.	DE LOS PUEBLOS.	DEL CAMINO.
					<p>trayecto es de terradura aunque hasta el río puede servir para carretas, es natural y en general de fácil tránsito, aunque en algunos puntos se forma bastante barro con las lluvias, siendo en otros algo pedregoso.</p>
Beas	1100	10	2	<p>D'ellas cuberta si- tuada a la orilla derecha del río del mismo nombre y denominada</p>	<p>La dirección de este itinerario sigue siendo C. yendo por una cascada y dominian-</p>

PUEBLOS.	Vecindario.	Distancia en		OBSERVACIONES.	
		Kilómetros	Leguas.	DE LOS PUEBLOS.	DEL CAMINO.
					<p>bastante pendiente que termina a los 12.725 m. formandose en este Sitio el punto de Beas; traza este punto ha ido subiendo el camino en general, superando una bajada que termina a los 16.126 m. Sigue luego de llano, encontrandose el rio de Orros a los 17698 m. cuyo lecho es pedregoso, orillas escarpadas, curso constante de poco caudal</p>

PUEBLOS.	Vecinda- rio.	Distancia en		OBSERVACIONES.	
		Kilómetros	Leguas.	DE LOS PUEBLOS.	DEL CAMINO.
					de aguas y en dirección N.; a los 18.827 m. como no a Segura, durante 1 legua al E.; a los 19.884 m. Parroquia Rovelena, de lecho pedregoso, como al N.; a los 20.291 m. el rio Frejalta, de lecho pe- dregoso, orillas escarpadas, badeable, curso constante y sigue al N.; a los 22.865 m. rio del Orcaño de lecho pedregoso, curso con- stante, poco caudal de aguas.

PUEBLOS.	Vecinda- rio.	Distancia en		OBSERVACIONES.	
		Kilómetros	Leguas.	DE LOS PUEBLOS.	DEL CAMINO.
					<p>y corre al S. O.; por último se llega al punto que forma la Sección Siguien- te a los 24, 08 $\frac{1}{2}$ m. En todo este trayecto los flancos dominan al camino y bastante escarpados, hallándose algunos corti- jos a derecha e izquier- da; es de madura y como del Chimá se presenta su manera por rigor en al- gunos puntos, lo que di- ficulta el tránsito, no</p>

PUEBLOS.	Vecinda- rio.	Distancia en		OBSERVACIONES.	
		Kilómetros	Leguas.	DE LOS PUEBLOS.	DEL CAMINO.
					<p><i>Atante excepto en lo erudo del Gobierno que se cubre por el terreno de nieve, pueden transitarse sin gran de susopecimiento.</i></p>
<i>Orcera</i>	<i>509</i>	<i>24</i>	<i>4</i>	<p><i>Villa abierta Situa Seguido al N. E. a 1 De su Siema Segura los 3.096 m. se para el y dominada por cerros. Rio de Orcera por cuatro en todas direcciones, en- veces, siendo la ultima ci- tre los que el mas nom los 3.628 m. en que en- trado es el Selmo de piedra una Subida muy Segura que cae a C. rapida que a lo ultimo se S. es ca par para alo- presenta muy pedregosa</i></p>	

PUEBLOS.	Vecindario.	Distancia en		OBSERVACIONES.	
		Kilómetros	Leguas.	DE LOS PUEBLOS.	DEL CAMINO.
				<p>faminto de Sufant^a y es conocida con el nombre y unos 300 Caballos de Cuanta del Rey, tor contando con 4 pozas minando a los 8 1/2 27 m. S.; Das; contiene los recur a los 6 1/2 35 m. S. se halla Sas de N. necesidad y el cortijo llamado de los buenas condiciones de Arroyos; sigue el camino transporte. Sus comun por terreno quebrado, for maciones con caminos cuando subidas y bajadas de Carretas a la Puerta que no merecen mencioner distante 1 legua al O.; De espesar de ser muy pue otro a Benataiz de Dientes algunas de ellas, hondadura 1/2 legua al y a los 12 1/2 4 m. S. S.; otro a Siles distan halla el arroyo de la 2 leguas al S. E. y Balamas que se atraviesa</p>	

PUEBLOS.	Vecindario.	Distancia en		OBSERVACIONES.	
		Kilómetros	Leguas.	DE LOS PUEBLOS.	DEL CAMINO.
				11to a Segura $\frac{1}{2}$ legua al S.	Seis veces, su lecho es pedregoso y corre al S.; á los
				El nacimiento para punto de Etapa o línea de formada por la po- sición que ocupa.	14.446 m. arroyo de las Sculobrefas, de lecho pedregoso y curso constante como el anterior al que se une, de corriente trápida y si- gue al N.O.; á los 14.886 m. bajada hasta los 17.514 m. que halla el arroyo del Volador, de lecho de piedra, curso con- stante y corre al S.; em- pezados en este punto

PUEBLOS.	Vecindario.	Distancia en		OBSERVACIONES.	
		Kilómetros	Leguas.	DE LOS PUEBLOS.	DEL CAMINO.
					<p>una subida rápida, y encontrándose a los 17.822 m. el Cortijo del Bola Dor; a los 19.017 m. se halla la división de las provincias de Jaen y Albacete, entrando en esta última, la cual está determinada por la vertiente de las aguas; la dirección de la División es de E. a O. Sigue el camino subiendo hasta los 19.825 m. que se llega al parage conocido</p>

PUEBLOS.	Vecindario.	Distancia en		OBSERVACIONES.	
		Kilómetros	Leguas.	DE LOS PUEBLOS.	DEL CAMINO.
					do con el nombre de Sina, esta subida es cada vez mas rápida y a lo último el pino formado de penascos que le hacen muy desigual y formando cascadas, por lo que se puede considerar de alguna espresion para el tránsito de Caballeria; en este punto empieza una bajada que termina a los 23.082 m. dominando solo el flanco derecho y su otra particularidad se llega

PUEBLOS.	Vecindario.	Distancia en		OBSERVACIONES.	
		Kilómetros	Leguas.	DE LOS PUEBLOS.	DEL CAMINO.
					<p> <i>a' Este a los 36.0 35 m.</i> <i>Este trayecto es de su rada</i> <i>ra y deo Sierras pedres</i> <i>go en algunos puntos,</i> <i>en otros muy propenso a</i> <i>camo y el juio bastante</i> <i>falso, es de muy difícil trans</i> <i>ito en tiempo de lluvias</i> <i>sobre todo para la Cabal</i> <i>leria, además en lo crudo</i> <i>del Subirao no puede</i> <i>traverse por el a no</i> <i>llebar una persona muy</i> <i>conocedora del terreno, pues</i> </p>


PUEBLOS.	Vecinda- rio.	Distancia en		OBSERVACIONES.	
		Kilómetros	Leguas.	DE LOS PUEBLOS.	DEL CAMINO.
					<p>se cubre todo de nieve y en algunas épocas no se frecuentan sus cuerdas naturales por los precipicios que se encuentran y lo difícil de conocer el camino; los flancos le dominan generalmente y se presentan muy escarpados apareciendo con mucha variedad por lo que no se determina de otro modo. En todos tiempos debe llevarse un guía para transitar por estos sitios, pues</p>

PUEBLOS.	Vecinda- rio.	Distancia en		OBSERVACIONES.	
		Kilómetros	Leguas.	DE LOS PUEBLOS.	DEL CAMINO.
					hay una infinidad de sen- das que van a los Cortijos y ademas formada esta sier- ra de borques de pinos que impiden a la vista pene- trar en el terreno.
Yeste	1446	36	7	Villas de la provin- cia de Albacete Sit- uada en Sierra Segu- ra y dominada por di- ferentes cerros en todas direcciones a escepcion de la del S.O. que se pre-	

PUEBLOS.	Vecindario.	Distancia en		OBSERVACIONES.	
		Kilómetros	Leguas.	DE LOS PUEBLOS.	DEL CAMINO.
				<p>dentra desfilado el terreno y por donde se extiende un pequeño Valle; capaz para el sostenimiento de 2000 y unos 1200 caballos que se pueden colocar en dos jornadas y algunas casas; escasos recursos de Pa. recienada y lo mismo respecto a condiciones de transporte. Solen de un punto un camino de herradura</p>	

PUEBLOS.	Vecindario.	Distancia en		OBSERVACIONES.		
		Kilómetros	Leguas.	DE LOS PUEBLOS.	DEL CAMINO.	
				<p>á Molinicos distante 2 leguas al N. este sigue á Albracet, otro á Siles tambien de hemadura, distante 5 leguas al S. O.; otro á S. Juan de Alcanar, 14 leguas al S. O., to- dos de hemadura.</p> <p>Es conveniente para punto de etapa o limi- te de jornada por la po- sicion que ocupa.</p>		

Antonio de Sosa



Itinerario de Arquillos a Puebla del Príncipe por Santisteban. 89 kil

Este trayecto conocido con el nombre de camino de Tránsito a causa de su antigüedad, era el único que atravesaba a Sierra Morena, hoy solo sería útil para comunicar la Andalucía en lo antiguo la Nueva en el caso de que fueras en las erigas impidieran el paso por Despeña-perros, es de herradura y natural aunque suelen transitar carreteras por él.

PUEBLOS.	Vecinda- rio.	Distancia en		OBSERVACIONES.	
		Kilómetros	Leguas.	DE LOS PUEBLOS.	DEL CAMINO.
Arquillos	288	"	"	Para la descripción sea el itinerario de Lina- res a este punto.	Seguendo la Dirección N. O. se halla a los 6.º 24. m. El arroyo de la S Havas, de lectio pedregoso, y curso constante que co- rre al O. presentandose al principio dominando solo el flanco derecho y luego ambos, a los 7.º 25 m. venta de las Havas,

PUEBLOS.	Vecinda- rio.	Distancia en		OBSERVACIONES.	
		Kilómetros	Leguas.	DE LOS PUEBLOS.	DEL CAMINO.
					<p>partiendo de este punto un camino que va a la villa de este nombre, distante $\frac{1}{4}$ de legua al S. E.; a los 16.184 m. Otro camino que va al mismo punto, siguiendo ambos flancos que se presentan algo escarpados, dominando hasta los 17.380 m. que entra el camino por terreno llano y despejado, llegando a Santisteban a los 19.378 m. presentandose</p>

PUEBLOS.	Vecinda- rio.	Distancia en		OBSERVACIONES.	
		Kilómetros	Leguas.	DE LOS PUEBLOS.	DEL CAMINO.
					a lo último el flanco de vuelo dominandole. Este trayecto es de heradura anu- que puede servir para carros, siendo llano y fir- me el piso y de fácil tran- sito.
Scantiteban del Puerto	1198	19	4	Para la descripción vease itinerario de Carrola a este punto.	Si que este itinerario la dirección N. E. y por la vega de Castellar presen- tando dos flancos de repe- dos hasta los 6.800 m. q. cumplera el piso a ser

PUEBLOS.	Vecinda- rio.	Distancia en		OBSERVACIONES.	
		Kilómetros	Leguas.	DE LOS PUEBLOS.	DEL CAMINO.
					<p>pedregoso dominando a un tos flancos aunque poco escarpados; y a los 10.238 m. se halla el rio Mon- tirón, de lecho pedregoso, de muy poca corriente y en dirección S.O., llegan- do a <i>Aldoa-hermosa</i> a los 10.426 m. este trayec- to puede servir para caminos, es natural, fértil y de fa- cil tránsito</p>
<i>Aldoa-hermosa</i>	81	10	2	<i>Aldoa situada</i>	<i>siguiendo al N.E.</i>

PUEBLOS.	Vecinda- rio.	Distancia en		OBSERVACIONES.	
		Kilómetros	Leguas.	DE LOS PUEBLOS.	DEL CAMINO.
				<p>en terreno llano y do- minada por el cerro del Escudo al O. sin no despejado el terreno en las otras direcciones;</p>	<p>se halla el río de Morubi con a los 1623 m. de po- co caudal de aguas y corre al S.O. a los 2247 m. se llega a Morubi; es- te trayecto es carretero ua- to de Infantería y caballería proporcional mente; contiene los re- curso de la seguridad y buenas condiciones de transporte</p>
Morubi	21	2	$\frac{1}{2}$	Villa abierta situada	Se sigue bajo la mis-

PUEBLOS.	Vecinda- rio.	Distancia en		OBSERVACIONES.		
		Kilómetros	Leguas.	DE LOS PUEBLOS.	DEL CAMINO.	
				al pie de Sierra morona, una Dirección y un par Siendo despreciado el seme- ticularidad alguna se no en todas direcciones; llega a la Venta de los capas para alojamiento Santos a los 3.225 m. ^s ; to de Guja y Caballe este trayecto puede ser ria; pues tiene una bu- via para carros, es natural na posada; contiene algo pedregoso y de fácil los recursos de la vecer- tránsito, y los flancos cum- da y buenas condicio- que poco escarpados de nes de transporte; de uniendo en general este punto Sale un ca- mino a Obichana dis- tante 1 legua al S. E.		

PUEBLOS.	Vecindario.	Distancia en		OBSERVACIONES.	
		Kilómetros	Leguas.	DE LOS PUEBLOS.	DEL CAMINO.
Ventosa de los Santos	62	3	$\frac{1}{2}$	Aldea Situada	Sigue este itinerario en Sierra Morena al N. E. y a los 8.657 y domina del N. en el valle el barranco por un camino en forma de U, de hecho pedregoso siendo despejado el terreno, orillas escarpadas, con riego en las obras de riego constante, las aguas racionales, caídas casi estancadas y en diversas direcciones de N. a S.; el camino de parterre y Caballería fácil tránsito y algo pedregoso; pero para bajar evolucionen los recursos a este barranco los pedregosos con rascos sobre los que buenas condiciones del estiollado, precisan el transporte.


PUEBLOS.	Vecindario.	Distancia en		OBSERVACIONES.	
		Kilómetros	Leguas.	DE LOS PUEBLOS.	DEL CAMINO.
					brado y por consiguiente un mal paso para la Caballería, lo mismo su- cede al salir de él; a los 8.195 m. se encuentra la División de las pro- vincias de Cau y Gu- ad Real, entrando en esta última, después de una subida de regular pendiente, que empieza en el citado barranco, la Dirección de la Divisoria es de N. E. a O.; a los

PUEBLOS.	Vecinda- rio.	Distancia en		OBSERVACIONES.	
		Kilómetros	Leguas.	DE LOS PUEBLOS.	DEL CAMINO.
					<p>9.024 m. se halla la ventosa nueva, hasta cuyo punto las orillas dominan el camino aunque poco escarpadas, y en su mayor parte tan pobladas de Jardales que impide permitir la vista en el terreno; a los 11.653 m. se vuelve a hallar el barranco Ondo, de lecho pedregoso y que corre al S. paralelamente por 3 veces y a los 13.094 m. se para otras 2, siguiendo</p>

PUEBLOS.	Vecinda- rio.	Distancia en		OBSERVACIONES.	
		Kilómetros	Leguas.	DE LOS PUEBLOS.	DEL CAMINO.
					<p>luego por nuestra izquierda del, esperando a conti- nuacion un cerro subida que terminas a los 18.437 m.; en este camino los flancos que dominan al camino muy escarpados; a los 20.628 m. se halla un Cortijo y sus otras par- ticularidad de Naya a Puebla del Principe, a los 25.407 m. El piso des- de la Venta nueva muy pedregoso, lo que dificul-</p>

PUEBLOS.	Vecinda- rio.	Distancia en		OBSERVACIONES.	
		Kilómetros	Leguas.	DE LOS PUEBLOS.	DEL CAMINO.
					<p>tos el tránsito sobre todo para la caballería, y los flancos dominados constan- temente aunque no muy escarpados. Este trayecto es de hornadura y de surra y el piso firme.</p>
Puebla del Príncipes	155	25	5	<p>Villas abierta pero cerca de Ciudad Real situada en una llanu- ra y dominada al N. por el cerro denominado Cabeza de la Sierra,</p>	

PUEBLOS.	Vecinda- rio.	Distancia en		OBSERVACIONES.	
		Kilómetros	Leguas.	DE LOS PUEBLOS.	DEL CAMINO.
				<p>siendo despejado el terreno en las otras direcciones, capras para alojamiento de Infanteria y Caballeria que se puede colocar en 4 posadas con que cuenta, contiene los recursos de Provisiones con buenas condiciones de transportes; Salien de este punto un camino a Ferrinches, distante $\frac{1}{2}$ legua al E. otro a Sta. Cruz</p>	

PUEBLOS.	Vecindario.	Distancia en		OBSERVACIONES.	
		Kilómetros	Leguas.	DE LOS PUEBLOS.	DEL CAMINO.
				<p>de los Camamos, distante 1 legua al N. O.; otros a Villanueva distante 1 legua al O. y otros a Guate distante 1/2 leguas al S., todos de herradura.</p> <p>Es conveniente para punto de etapa o límite de jornada por la posición que ocupa.</p> <p style="text-align: right;">Feliciano de Prado</p> 	

Manual itinerario

Seccion de Granada

2.^o Bimestre de 1864

Cuaderno

Indice

Numero

		Kilom.	Paginas
1 X	De Alcalá la Real a Campillo de Arenas	X 30.	X 1 a 12
X 2.	De Alcaudete a Baños	X 25.	13 a 20
3 X	De Jaen a Alcalá la Real pasando por Valdepeñas	X 44.	21 a 32
4 X	De Jaen a Purullena por la Guardia Cauvil y Morado	X 76.	X 33 a 54
5 X	Resumen que entrelaza el camino de Jaen a Purullena con Arcobuco	X 6.	55 a 58 X
6 X	De Baza a Todar por Lújar	X 68.	59 a 76 X
7 X	De Bazorla por Lusada al camino de Baza a Todar	X 19.	77 a 82
8 X	De Bazorlas a Santisteban por Villanueva	X 52.	83 a 97
9 X	De Linares a Arguilloz	X 21.	99 a 104
10 X	De Santisteban a Leste por Bredas	X 86.	105 a 127
11 X	De Arguilloz a Puebla del Principe	X 59.	129 a 141 X

ИМЯ _____
СЛУЖЕБНУЮ _____ СЕССИЮ _____
УЧАСТИЕ _____ ЛУЧШУ _____
УЧЕБНОЕ ЗАДАНИЕ
ДЕПАРТАМЕНТА ИСТОРИИ И ЭКОНОМИКИ

DEPÓSITO GEOGRÁFICO E HISTÓRICO
DEL EJÉRCITO

ARCHIVO DE PLANOS

TABLA

ARMARIO

CARTERA

SECCIÓN

NÚM.

