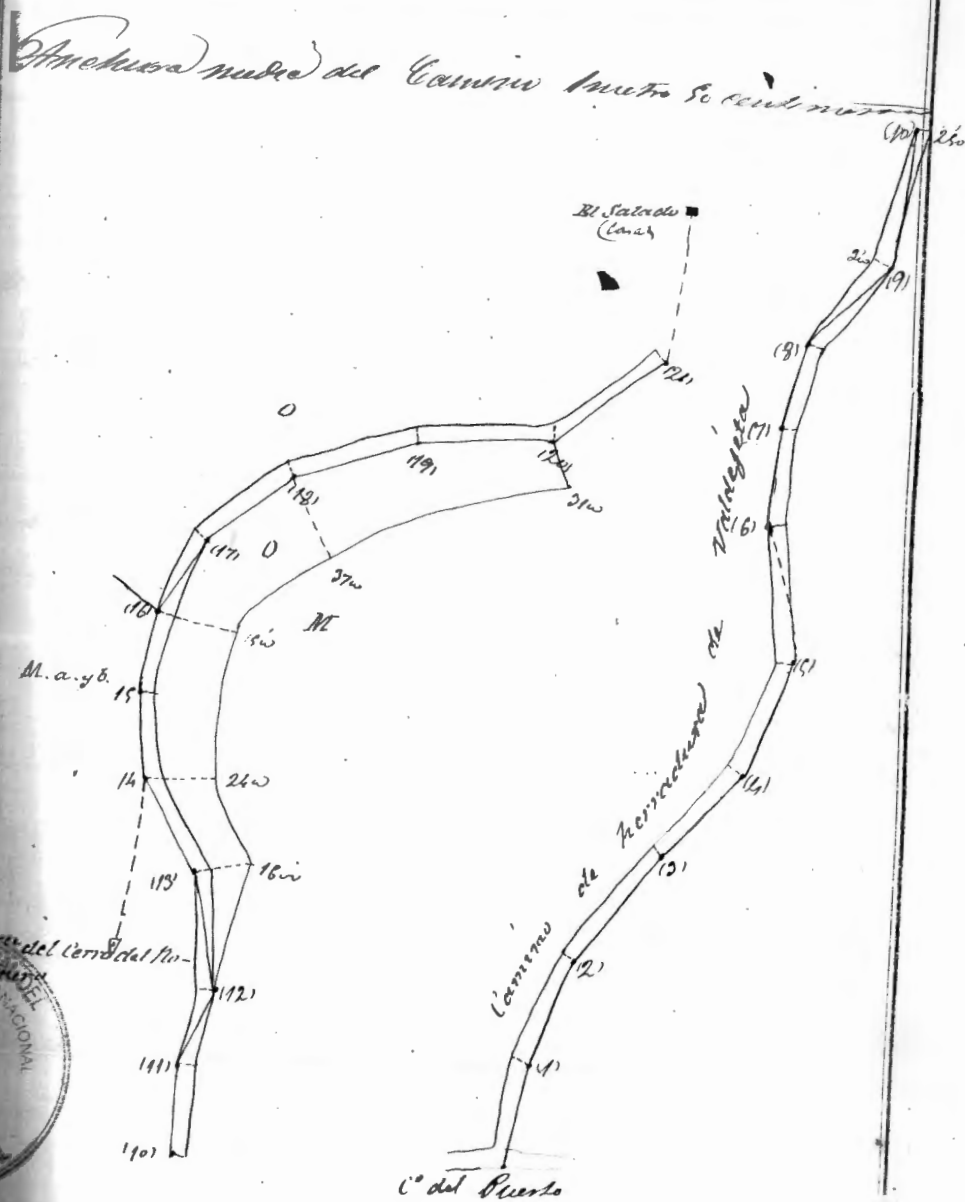


Estac.	Puntos observados.	Rumbos.		Distanc. Metros.	Observaciones.
		N.	S.		
	Itinerario del Camino de Herradura de Valdejo				
12	Ala estación 1.	76-15	224-23	62-65	Principia en la ruta Nro. 19 del Camino de
1	2	59-vv	239-20	72-80	Puerto
2	3	40-vv	220-20	40-90	
3	4	41-15	221-45	50-75	
4	5	57-20	228-vv	49-40	
5	6	119-20	200-vv	96-vv	
6	7	35-15	265-20	77-80	
7	8	76-vv	236-20	91-90	
8	9	59-vv	239-20	22-10	
9	10	94-20	275-vv	62-20	
10	11	56-vv	226-20	23-70	
11	12	39-vv	219-20	67-15	
12	13	179-vv	359-20	40-20	
13	14	191-20	12-vv	58-20	
14	15	167-vv	217-vv	13-90	
15	16	145-20	226-vv	38-50	Diferencias de Cultura
16	17	83-20	264-vv	61-40	
17	18	49-vv	229-20	57-80	
18	19	27-15	207-20	37-vv	
19	20	17-20	197-20	63-80	
20	21	53-vv	233-vv	69-20	
21	Al Salado (Cana)	65-20	246-vv		

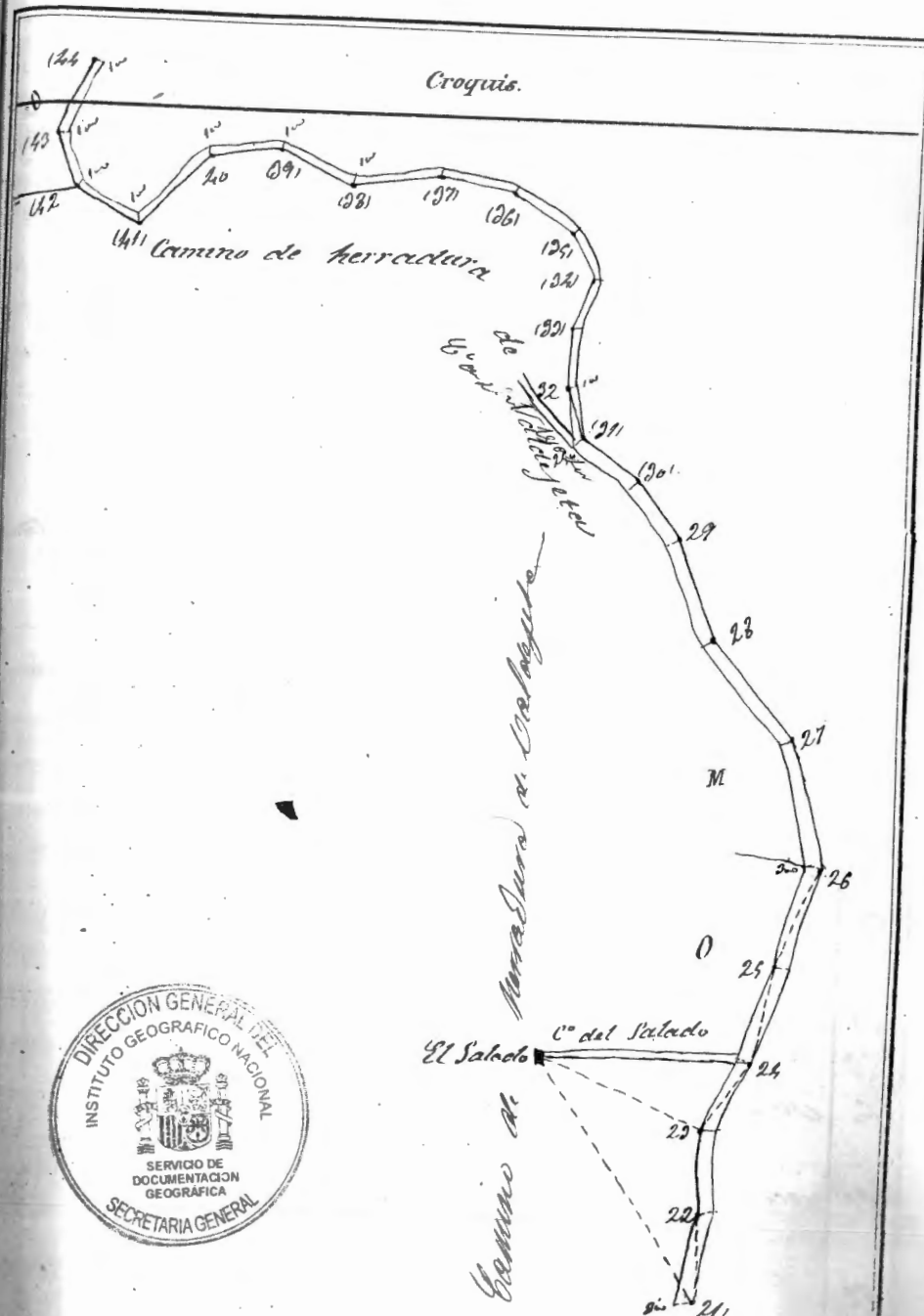
DIRECCION GE
INSTITUTO GEOGRA
SERVICIO
DOCUMENTA
GEOGRAPH



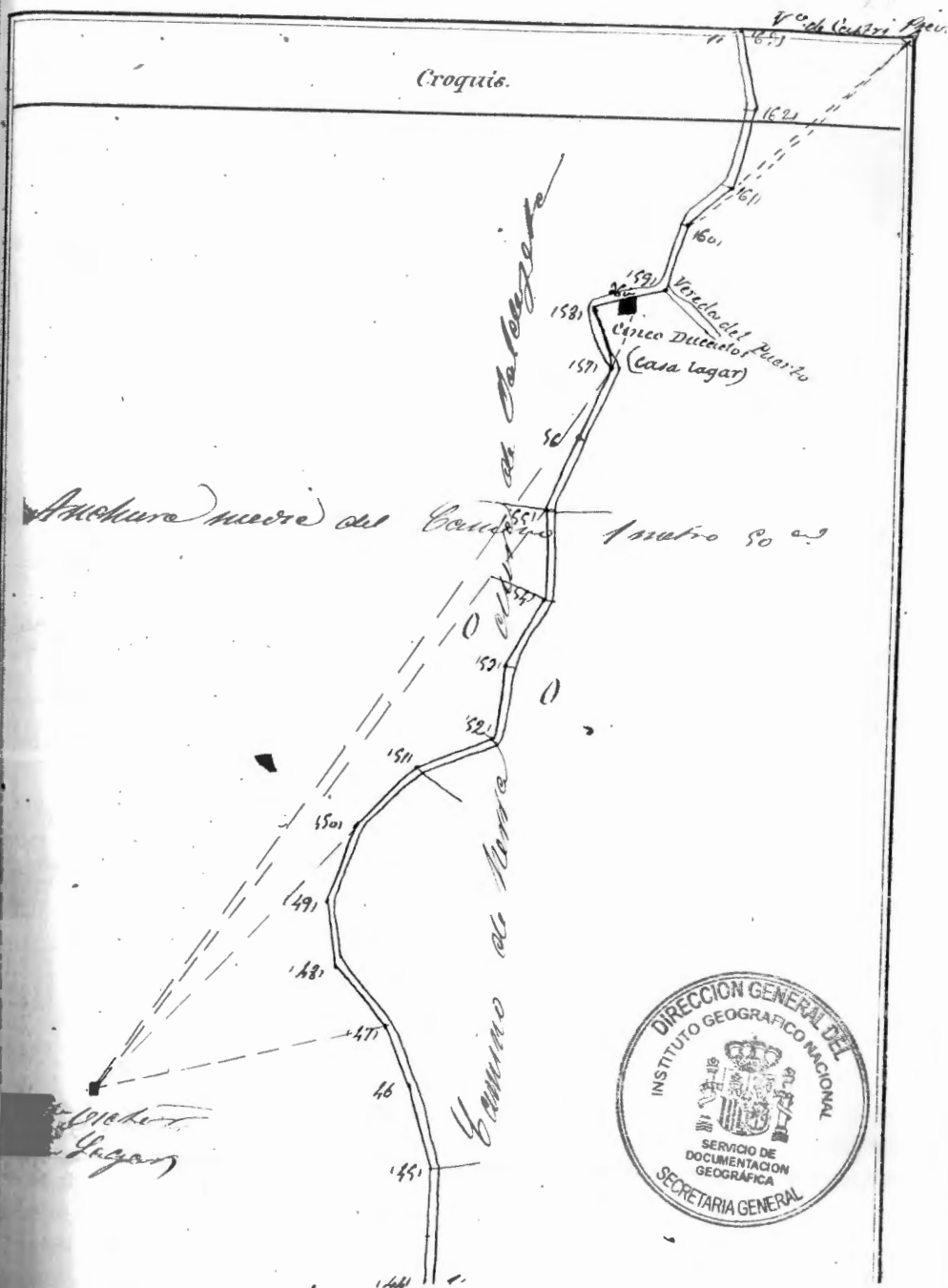
Croquis.



Estac.	Puntos observados.	Rumbos.		Distanc. Metros.	Observaciones.
		N.	S.		
21	Ala. mason 22	28°-20	208-20	79-vv	
22	23	28-20	208-20	44-8v	
23	El Galado	116-vv	296-20	"	
	24	17-20	197-20	43-20	
24	El Galado	136-20	217-vv	"	
	25	29-vv	219-20	72-40	
25	26	41-vv	224-20	62-75	Diferencia de Cultivo
26	27	59-20	240-15	41-20	
27	28	64-vv	244-20	70-vv	
28	29	41-vv	221-20	62-20	
29	30	47-20	228-vv	52-15	
30	31	61-20	242-15	50-50	8° de N. al N. al N.
31	32	32-20	213-vv	42-8v	
32	33	00-20	190-vv	28-6v	
33	34	38-20	170-vv	29-vv	
34	35	37-20	217-vv	70-vv	
35	36	44-20	224-vv	53-6v	
36	37	54-vv	234-vv	20-20	
37	38	90-20	274-vv	22-4v	
38	39	71-vv	251-20	14-6v	
39	40	100-vv	281-vv	14-10	
40	41	151-20	332-vv	23-6v	
41	42	39-20	259-20	20-8v	Diferencia de Cultivo
42	43	19-vv	199-vv	20-20	
43	44	252-20	171-20	53-vv	



Estad.	Puntos observados.	Rumbos.		Distanc. Metros.	Observaciones.
		N.	S.		
44	45	45-20	226-00	28-00	Diferencias de Cultivos
45	46	72-20	252-00	76-50	
46	47	93-20	274-00	92-50	
47	Laguna de Victor	182-20	02-00		
	48	111-00	291-20	37-20	
48	49	77-00	257-20	50-70	
49	50	59-15	240-00	28-50	
50	San Juan de San Yago	221-00	44-00		
	51	42-00	222-00	107-20	Diferencias de Cultivos
51	52	32-00	212-00	68-20	
52	53	114-00	295-00	61-00	
53	54	48-00	258-00	60-00	Diferencias de Cultivos
54	55	110-20	294-00	28-20	
55	San Juan de San Yago	226-20	46-00		
	56	36-20	217-00	116-00	
56	57	36-20	217-00	141-00	
57	Cerro de San Yago	12-00	192-20		
	58	50-20	220-20	25-70	
58	59	255-20	175-00	66-05	
59	60	72-00	252-20	109-00	
60	Va de Castro Vieja	32-00	212-20		
	61	74-00	254-20	109-25	
61	Va de Castro Vieja	20-00	210-00		
	62	36-00	266-20	69-00	
62	63	99-20	230-00	187-20	



Estac.	Puntos observados.	Rumbos.		Distanc. Metros.	Observaciones.
		N.	S.		
63	11 ^a de Castro Picon	21-20	20-00		
	64	11-00	291-20	27-60	
64	65	125-00	205-20	62-00	
65	66	157-20	322-00	67-40	
66	67	145-00	225-20	26-00	
67	68	126-15	207-15	60-00	
68	69	119-20	200-00	64-65	
69	70	93-15	279-00	53-20	
70	71	75-00	255-20	112-00	Diferencia de Cultivos
71	Valdejeton	85-20	256-00		
	72	28-00	208-00	28-40	
72	73	51-00	221-00	30-20	
73	74	32-00	212-20	29-60	
74	75	19-20	199-00	71-80	
75	76	100-00	280-00	65-20	
76	77	99-20	280-00	62-20	
77	78	37-00	267-20	17-20	
78	79	66-00	244-00	211-80	
79	80	142-20	324-00	87-10	
80	81	155-15	335-45	112-70	
81	11 ^a de Castro Picon	322-00	158-20		
	82	136-00	316-20	52-65	Concluye en la situacion 22 ^a Camino de dura de Valde Jueron

Croquis.

