

Noticias varias

recopiladas en los antecedentes de campo

Monumentos megalíticos, Restos de Estaciones
Prehistóricas, Paleolíticas y Neolíticas, Castros,
- Castillos, Inscripciones y otros restos -

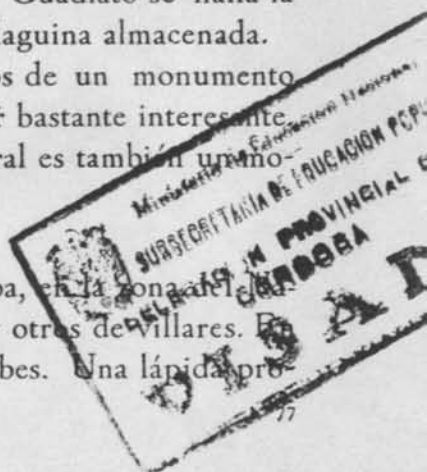
Notas referentes a los antecedentes recogidos en itinerarios de campo sobre Monumentos Megalíticos, Restos de Estaciones Prehistóricas Paleolíticas y Neolíticas, Castros, Castillos, Inscripciones y otros restos, por el Ingeniero de Minas Don Antonio Carbonell Trillo-Figueroa, Académico de Número de la Real de Ciencias, Bellas Letras y Nobles Artes de Córdoba, de la de Ciencias Médicas y otros.

La cantidad de elementos de juicio y de material recogido en nuestras investigaciones, permite comprender la dificultad de seguir otro plan que el que llevamos; proponiéndonos ir seleccionando elementos de juicio que puedan ser útiles para el estudio de la prehistoria y de la arqueología cordobesa. Y por eso una de nuestras normas es señalar concretamente el lugar donde los hallazgos tienen efecto; puesto que estimamos que gracias a Dios la investigación para los que siguen les facilita el modo de actuar.

Monumentos megalíticos.—Al pié de la Iglesia de Santa María de Trasierra hay restos de un posible trilito y en el río Guadiato se halla la cueva del Fato, que debe su nombre al olor de la murcilaguina almacenada.

En Albendín se encuentran en el pueblo los indicios de un monumento megalítico y restos de un castillejo, todo ello al parecer bastante interesante. La Piedra Gilica en el Cortijo de las Vírgenes y el Añoral es también un monumento megalítico.

Restos paleolíticos.—En Villanueva de Córdoba, en la zona de los valenguas y Molino Angenjo, hay restos prehistóricos y otros de villares. En el Castillo de Almogabar numerosos restos romanos árabes. Una lápida pro-



cedente de la Paridera de Cerdos recogí y está depositada en el Museo Arqueológico de Córdoba; según ella debían corresponder estos restos de los Pedroches a cuarteles de invierno romanos, en tanto que en los fronteros cerros de San Benito, al Norte, los restos parecen de castros ibéricos, que por lo menos hemos seguido hasta el Castillo de Vioque, en Santa Eufemia.

Entre el Guijo y Peñas Altas hay barros rojos antiguos, pedernales y otros restos de rocas que no son las del país, tegulas y al Oeste vestigios de paredones, habiéndose encontrado un raspador de sílex toscos.

En el Castillo de Santa Eufemia hay un algibe relleno de piedra, que hoy se le llama La Fuente del Castillo, situado a 200 metros al Este de aquél, así como numerosos restos de construcciones y abundantes vestigios de pedernal en forma de cuchillos. Otros hay en el Cerro Quemado, al Sur de las Balanzonas, que parecen corresponder a una estación neolítica. Como los de la Majada de la Sarna, donde aunque escasos hay algunos restos.

Entre Villanueva de Córdoba y Pozoblanco se han encontrado algunos otros restos que parecen paleolíticos. Otro tanto ocurre en los que hemos reconocido en el límite de los términos de Villaviciosa y Espiel, junto al río Guadiato, en la Grijuela, entre los villares de los altos.

En Villaviciosa, hacia el río Cabrilla y venero llamado de la Palmilla, dicen que a un kilómetro, al Oeste, se hallaron diferentes pedernales.

En Córdoba, en la zona de las Arcas, siguiendo desde el Cortijo del Haza de los Pedernales al Cortijo nuevo, junto al Guadajoz, hay un antiguo puente de ladrillos. Hacia el vado del Chotón se ven algunos villares y restos de tejas romanas y derrubios, bastante importantes, en una zona de 100 x 100,80 metros. También frente a la Estación de Torres-Cabrera se encuentra el Cortijo de Haza de Pedernales, donde dicen que se hallaron otros restos prehistóricos y esto mismo ocurre en el Cortijo del Alamillo.

En la Aldea de Santa Cruz restos de pedernales típicos se hallan en la Fuente de la Reina del Guadajoz. Otros hay en las inmediaciones del Cortijo de la Harina.

En Carboneras, entre Baena y Nueva Carteya, se hallaron muchos pedernales, hacia el Cortijo Blanco; entre ellos un cuchillo de 25 centímetros de longitud.

Pasado el km. 7 de la carretera de Baena a Doña Mencía son también muy abundantes los pedernales, que pudieran ser derrubios del cretáceo y restos de una construcción antigua quedan al SE. de la carretera. Otro tanto sucede siguiendo el camino del Picoso a Luque, donde se ven barros antiguos y muchos restos de pedernal del cretáceo.

Restos neolíticos.—Además de los restos neolíticos que he indicado

en lo precedente y en las publicaciones anteriores, pueden señalarse otros en Espiel, en el Castillo y en las canteras inmediatas a la Huerta del Caño; algunos figuran en mis archivos; otros que fueron entregados al Museo Arqueológico de Córdoba y los existentes en Córdoba en el Orive Los restos de barros negros acaso correspondientes a esta edad son también numerosos. Se han señalado algunos y otros se irán indicando más adelante

En el Castillo de Santa Eufemia hay una gran mezcla, como ocurre con frecuencia con restos de diferentes edades; está cercado por las defensas naturales del escarpe de las cuarcitas hasta las inmediaciones del algibe central. Al Oeste del Castillo hay otros algibes y excavaciones entre estas crestas de cuarcita de 8, 10 y 12 metros de largo, de 4 a 6 metros de profundidad y de 3 a 4 metros de anchura. Por todo aquél paraje la cantidad de cerámica es muy varia, viéndose entre ella restos de barros negros ibéricos; sin perjuicio de que al Este existan muretes de mampostería con cemento.


Castros.—Al Norte de El Guijo, en la Atalaya, se hallan los restos de un castro y tanto allí como en Majada la Iglesia se hallaron monedas de oro, porque ésta parece ser que fué la antigua Miróbriga.

En Torrecampo, pasada la mina de las Torcas en el Navalenguas, se ven en el alto de los cerretes vestigios de un castro y un recinto de 10 x 5 metros.


Entre Hinojosa y Villanueva del Duque tenemos los cerros Castillejo y Alcornocosas, con restos de castros y probablemente otro en cerro Polvoriza.

En el límite de Villanueva del Duque y Belmez, en el alto hay restos de un castro ibérico en el Sordo.

También entre la Aguja y la Adelfilla, en la loma de los Corzos. Al Este otros restos aparecen como vestigios de una vieja fortaleza (¿castro?). Cercas de mampostería en seco aparecen en el Castillejo, completadas por pequeños crestones.



En el itinerario de la Adelfilla a la Aguja (Espiel), a medida que nos acercamos a la primera los restos antiguos son numerosísimos. Por el Cerro del Cinguñón, al Norte de Entrampales, hay numerosos restos de mampostería viejo de mampostería ordinaria que parecen restos de construcciones y otros



más al Este junto al camino; estos importantes. La forma del Cerro de los Entrampales (Piringuindón) parece haber sido asiento de un poblado prehistórico, viéndose numerosas cercas.

Siguiendo el camino de Adelfilla a la Cardenchoza y a unos 500 metros del cerro de la Francesa hay restos de grandes caserones en la divisoria. En las inmediaciones, al Este, en el Cerro de las Piedras aparecen otros restos quizás de un castro.

Castillos y otros.—En Villanueva de Córdoba, al pié del Castillo de Almogabar, encontré una piedra con la siguiente inscripción:

G. PONTIUS
NIAN

Siguiendo desde la Nava al Norte y al Norte del camino de Conquista, se ven restos de un viejo poblado. Al Oeste, siguiendo hacia Torrecampo, se ven también muchos barros antiguos y restos de construcciones, repitiéndose tales vestigios a Este y Oeste del arroyo.

En término de Espiel, en el camino viejo de Córdoba, desde El Vacar, se ve muy bien que éste era un camino romano que conserva el empiedro en bastantes zonas.

Al Norte de Obejo y de Villaharta, en Chivatiles, existen indicios de un antiguo castillejo.

En Villaviciosa se encuentra el Castillo de Cabeza de Vaca cuyo esquema daremos en nota posterior. Hay muchos barros antiguos, el muro está sobre la roca. Estos barros son romanos y árabes, en general rojos y bastos, la mampostería en las juntas con ladrillo romano, luego la obra es árabe. Ladrillos rombales de 20 centímetros de lado.

Subiendo desde el Cortijo de Cuadradillo al del Cuadrado en término de Castro a media falda villares numerosos, mucha piedra y restos de barro. Otros villares hay frente a la casa del Cuadrado en término de Castro del Río. Toda esa zona merece un estudio arqueológico detenido, pues los restos siguen a Torrepadrones por donde existe un buen encinar. Siguen numerosos los villares hacia los altos del Cortijo de la Alcaparra y arroyo Butalillo donde hay un villar y tejas romanas. Otros restos se ven hacia el viejo asiento del Cortijo de Doña Esteba.

En Nueva Carteya, en la plaza de Armas, hay un castillejo en el que se encontraron algunas fíbulas especie de navajas de cobre y un anillo de plata al parecer visigótico con la inscripción siguiente: FVSARI.

Siguiendo el camino al pié de Doña Mencía hay muchos barros viejos. Siguiendo hacia Cabra y pasado el km. 14, se ven restos de caserones antiguos. Al Norte en Gilena hay restos de un castillo ibérico.

En Carcabuey deben anotarse el Castillo del Algar interesante en su investigación y el Castillejo Sarazal en la carretera de Rute a Cabra, cerca de la Gallinera, que no parece tener importancia.

Castillos, castillejos y torreones de menor importancia.—

Siguiendo la carretera de Cardeña a Andújar en la bajada del Guadalquivir se ve en la provincia de Jaén la Torre del Castillejo de Señales.

En Montoro, en la Alcornocosa, al S.E. hay un cerro eminente y en él un antiguo Castillejo.

Significación semejante tiene en el arroyo de Cebrián o Cibrián al bajar de la Loma de la Higuera el llamado Castillejo.

En el mismo Montoro hay bastantes vestigios de las murallas antiguas de esta población y sus torreones.

La Torre de Villaverde entre Montoro y Villa del Río, es un resto vistoso encuadrado con ménsulas en la cornisa y florones en el alto.


Al Norte del km. 7 de la carretera de Bujalance, se encuentra la Torre del Telégrafo, que debía corresponderse con la de la Nava; esta con la de La Onza y esta con la de Carniceras. Hacia el Sur debía conectarse con la del Cortijo de los Aparceros y esta con el Cortijo de Praena o Pradagna.

En Villaviciosa debe anotarse el Castillo de Névalo cuyo esquema de la planta aparece en uno de estos trabajos.

En término de Espiel, en la Mesa de D. Leopoldo Alcántara, hacia el Puerto del Burro, restos de caserones y villares, restos de tejas y orzas árabes. Otros restos de villares antiguos hay en las inmediaciones del Castillo de la Solana en Sierra Marianta.

En el camino de Mesas del Bembezar a Caballeras al Norte del Castillo de la Alcarria, hemos encontrado al bajar el camino de Alcornocosas, restos de clanes y en una extensión de 250 por 80 metros y además barros árabes y restos de tinajas, ladrillos bastos árabes, tejas y barros varios; asimismo hay algunas piedras de pórfido para moler, siendo numerosos los restos en la Majada de Juan Caballero, hacia la casa de la Caballera. Aun al Norte hay más vestigios hacia el indicado lugar en los Gamboos donde hay vestigios de caserones al Sur y otro caserón hay al Norte y aun al Este y al Norte en la misma casa de Caballeras.

En término de Villaviciosa el Castillejo de los Robles o de la Montesa no ofrece gran interés. Otro tanto ocurre en la loma de La Calera. Aquí también se encuentra el Castillejo de Posada Nueva, donde hay labores mineras antiguas. Otro está situado al Este del Puerto de los Morenos y al Sur del camino de Alcornocosas, castillejo que parece simplemente un crestone cerca del corralón de colmenas que hay al E. SE. a 500 metros hay restos de vi



llares antiguos. En esa zona se encuentra el Castillo de Valdefuentes cerca del itinerario de las Palomas a Alcornocosas y en las inmediaciones restos de villares al parecer árabes; viéndose entre ellos una piedra de molino rota al parecer árabe. También en Villaviciosa puede indicarse el Castillejo de la Peña sin importancia. Y en la Tejera el Castillejo de Jesús en el mismo caso, al Sur de la casa de Fuente Vieja en el cerro de la Torre restos de un viejo molino y un cántaro árabe al Este del escorial. El Castillo de El Vacar tiene unos 75 x 75 metros de recinto con cuatro torres en las esquinas de 4 x 4 metros y otras 4 intermedias, está construido con argamasa térrea y al parecer no tiene interés. Tampoco reviste importancia en término de Villaviciosa el Castillejo del Pino.

En Obejo debe indicarse el Castillo de Lara donde hay abundantes restos.

En Córdoba, al Oeste de Alcolea, se encuentra la Torre de Señales del Chanciller. En el km. 4 de la carretera de Santa María de Trassierra, al pié de la casa de peones, hay restos de sillares antiguos y barros, allí al Norte hay que anotar la Torre de las Siete Esquinas.

En Posadas, en el kilómetro 10 de la carretera de Villaviciosa, cortijo de la Torre, hay restos de una torre cuadrada árabe con subterráneo.

Siguiendo aguas arriba el Guadalvacarejo, al Este de la carretera, está el escorial del Parralejo y al Sur otro en la Torre. Al E. del km. 11 de la carretera de Posadas a Villaviciosa, en el Barranco del Buho, restos de antiguas construcciones y escorial.

En Córdoba, el Castillo de Torres Cabrera es poco interesante.

En Córdoba, la Torre del Cortijo de Juan Gil o Guanají poco interesante.

En la Campiña de Córdoba, en los cortijos de la Torre de Lain y Torre de la Mugre, se ven tejas romanas, así como en el itinerario al Cortijo de Valcalentejo, estos restos son muy abundantes al Norte con teguas romanas junto al camino que siguen en 200 metros y restos de un mosaico. En la Campilla casi no quedan vestigios de la Torre Telegráfica del Palo que se ha perdido derruida cerca del camino de los Visos a Coronadillas.

En Córdoba villar de piedras en el lomero al Sur del cortijo de Luis Díaz. En el Cortijo de Torre Fruteros restos de mampostería romana y en el arroyo restos de un pontón. Siguiendo el camino del Chancillarejo a Galapagares restos de construcciones antiguas que siguen al Galapaguito y a la Torre de señales del Chanciller.

Hacia el Cortijo de Castillejo restos de teja romana y otros hacia el camino de Montilla y camino empedrado. Lo mismo ocurre hacia el Monte de la Mata y hacia Fernán-Núñez por el Cortijo de Algorfillas.

Hacia la zona de la carretera de Málaga hay un puente en el arroyo por bajo de la casa del Coto.

También en Córdoba debe citarse la Torre de la Morena y hacia Castro la Torre Padrones o Paredones.

En Posadas, al Norte de la presa de Albors restos de excavaciones por minas de oro, algunos de 15 metros de hondo. Allí se encuentra la Torre de la Cabrilla, en las inmediaciones y hay un hundido de ladrillos en las inmediaciones del Guadalbaida.

En Guadalcazar, en las inmediaciones de la estación del ferrocarril, restos de camino viejo empedrado y restos de cerámica árabe y romana. La Torre de Malpartida, del término de Guadalcazar y Córdoba, debió ser una torre de señales, de la cual no han quedado casi vestigios.

A unos 4 kms. al Sur de la Aldea Quintana se hallan restos de un torreón de señales llamado Torre de Don Lucas.

Siguiendo el camino desde el km. 11 de la carretera de Málaga hacia el Cortijo del Caño se ven restos de una vieja fuente y un acueducto al Este. Y muchos restos árabes al Oeste del cortijo del Caño. También hay una antigua alcantarilla y al Oeste restos antiguos árabes y muchos restos de tejas romanas hacia el alto hacia el camino de Córdoba. Otros restos de tejas romanas hay hacia el pueblo de La Rambla y restos de columnas de mármoles. Los restos del Castillo de La Rambla no valen nada. En algunos corralones hay restos de columnas. En las inmediaciones de La Enriqueta, término de Córdoba, restos de tejas romanas.

En Castro del Río, en el cortijo de Fontalba de los Arroyos, hacia el cerro del Cocal se encuentra la Torre del Ensileño, en parte derruida. Por el cortijo de Malabrigo hacia el Castillo Ensileño restos romanos cada vez más abundantes hacia la Huerta de Teba y entre el cortijo de Teba y el río en el camino de Granada se ven restos de construcciones.

En el Cortijo de Cubas se ven restos de una vieja construcción y de alguna pared. Hacia el km. 45 de la carretera de Bujalance a Castro, en las inmediaciones del Castillo, al NE. un puente viejo al Este del cual hay varios jares. Siguiendo desde la población hacia el Este restos de camino empedrado.

En Castro del Río hacia Tajarano, por los altos, restos de villares antiguos por el Trapero; grandes villares y otros restos de vieja construcción más al Este y al Norte hacia el olivar del Trapero. Otros villares hay al NE. del cabezo de Córdoba y hacia el Cortijo del Veletto; y después, más asentos de viejas construcciones pasado el Cortijo de Huesa la Baja, los restos de una torre derruida hacia el Cortijo Cambronero.

En la Torre Albolacia o Albolafia en Castro del Río la casa está destruida; pero se ven allí restos de una torre árabe, cuadrada con aparejo de sogá y ti-



zón, rodeada de campos de sembradura y olivares. Por allí hay restos antiguos.

En término de Baena en el km. 62 hay restos de un viejo caserón que parece romano y al Oeste vestigios de otro que quizás sea árabe de 12 x 30 metros, viéndose también numerosos restos de tejas; todo esto hacia Nueva Carteya, siguiendo a la cual se encuentran pilares viejos al sur de la cañada y otros vestigios. En Nueva Carteya son numerosísimos los restos de civilizaciones pretéritas y especialmente los de los Llanos de Banda. También lo son hacia la Torre del Puerto y en el itinerario a Cabra.

En Doña Mencía bajo el laderón se encuentra la Torre de Doña Mencía o del Vigía, que al parecer es árabe.

En Carcabuey restos de un castillejo hay en la Sierra de los Pollos.

Otro castillejo de este tipo es el Castillejo de Aljama, entre Luque y Priego, en la importante fuente de aquel nombre. También en término de Priego, en Zamoranos, se encuentra la Torre de Morchón.

En Rute, en el lugar que llaman Rute el Viejo, se han encontrado monedas romanas, otras de la Reconquista y un broche de bronce con una luna y restos de un Castillo. En Zambra, pasa igual, habiéndose encontrado también monedas romanas.

Restos de conventos y similares.—En los límites del término de Espiel con el de Villaviciosa por Caballeras y en la mina La Sultana, se encuentra el llamado Convento de los Butres, o Futres, por Buitres, que no es tal convento sino un conjunto de viejas labores mineras.

En el límite de los términos de Alcaracejos y Espiel, en la Majada de el Vicario, se han reconocido restos de un monasterio muzárabe, sacándose algunas alhajas y reconociéndose en la inmediación otros vestigios romanos.

En Adamuz, hacia el límite con el término de Córdoba se halla el Convento de San Francisco del Monte, cuya construcción parece que tuvo lugar en los siglos XII y siguientes, existiendo en él varios algibes revestidos de betún rojizo como ocurre en muchos casos en los restos árabes.

Al Norte del Guadiato, en las Solanas del Pilar de Córdoba, parece por los vestigios que los restos de la Ermita del Pilar fueron muy pobres y los mampuestos hechos con residuos de la edificación anterior, viéndose también algunos elementos de tosca miocena amarillenta, que fueron llevados

Los paredones están rípiados con restos de barro antiguos y se ve un conjunto de poblado viejo de 25 x 60 metros aproximadamente, en el que hemos encontrado algunos restos de barro vidriado azul y verde árabes. Otro resto de caserío antiguo hay en el Chobo.


Siguiendo el camino de Torrecampo a Conquista también se han señalado indicios, pero al parecer sin interés.

Piedras escritas y similares.—Siguiendo el itinerario de Torrecampo a Conquista pasado el camino de Carboneras, se ven en el granito labrados toscos que simulan cruces y más al Este en un afloramiento aparece esta marca en rojo que recuerda las reconocidas en la Piedra Escrita de Fuencaliente y otras similares.


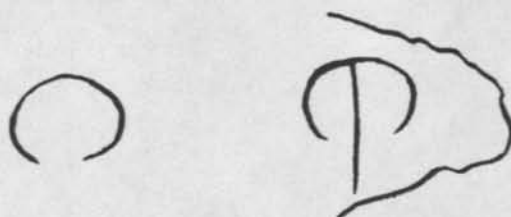


En Villaviciosa, en lo alto del Cerro de Peñaparda hay restos de un castillejo y abajo se encuentra la llamada Piedra Escrita.

Siguiendo desde los altos del río Bailón hacia Luque se ven restos de dos simas y en las inmediaciones restos de cerámica basta y la mandíbula de un cáprido en estratos de toba en fajas de 20 y 25 centímetros y en la Cueva de los Murciélagos, en sus paredes estos signos:



Indicaré aquí que entre Almería y Granada, en Vallarcas, se encuentra la Piedra de la Herradura, como a una media legua del citado pueblo, en la cual aparecen estos grabados:



La cantidad de material recogido en nuestras excursiones nos obliga a ser sucintos en las observaciones, ya que además como se ha manifestado la gran mayoría de antecedentes obran en nuestro archivo unida al material en preparación adelantada y que por lo tanto puede ser fácilmente clasificado. Pero estas notas que ahora vamos dando estaban completamente sueltas y por consiguiente si en ellas hay algo útil, la labor que puedan suponer perdida.

Debe tenerse en cuenta, si a alguien pudieran interesarle, que mi misión ha sido fundamentalmente geológica y solo el trabajo del tipo que ahora nos ocupa se ha realizado cuando hubo tiempo para ello y siempre claro es como objetivo secundario.

Córdoba, Abril 1946.

