

41

**INSTITUTO  
GEOGRÁFICO Y ESTADÍSTICO.**

TRABAJOS TOPOGRÁFICOS.

PROVINCIA DE CÓRDOBA.

Ayuntamiento

de

Hornachuelos

Escala de  $\frac{1}{25000}$ .

Hoja 1.

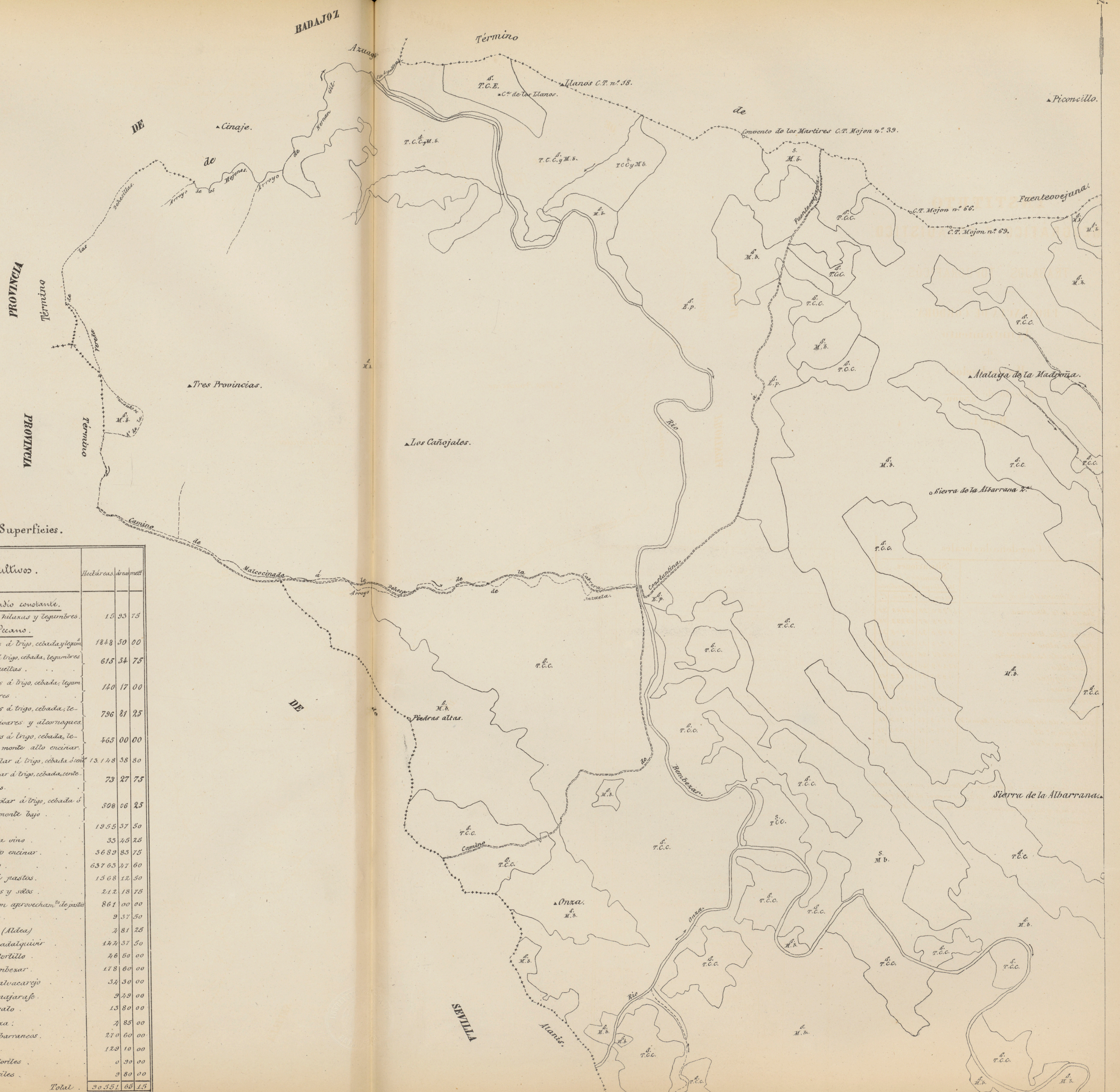
Coordenadas locales.

Nombres de los objetos.	Situaciones.	
	Distancias a la Meridiana	Perpendicular
	Metros.	Gr. Metros.
Sierra de la Albarrana.	51950	28 44368 91
Onxa.	55955	27 43233 88
Sierra de la Albarrana 2ª.	9990	30 47875 38
Padras altas.	3217	25 45354 96
Atalaya de la Madroña.	50463	26 42202 53
Piconcillo.	55459	23 52345 97
Los Cañojales.	3993	17 48479 64
Los llanos.	5246	07 52598 83
Tres Provincias.	5201	15 49546 58
Cinaje.	5225	56 52108 52
Convento de los Martires C.T. Mojon n.º 39.	7843	22 55993 84
C.T. Mojon n.º 69.	50229	29 50933 28
C.T. Mojon n.º 68.	9776	35 51111 92

Nota: La meridiana a que se han referido los puntos anteriores se considera a la distancia de 31000 metros al 0. del punto A de la base y la perpendicular a la de 8000 metros al S. del mismo punto.

Superficies.

Señales que designan los cultivos en el terreno.	Cultivos.	Metros cuadrados.	
		Áreas.	Metros.
R.C.	Regadio conestante.		
H.H.	Hortalizas, hileras y legumbres.	15	93 75
S.	Piscano.		
T.C.	Estercolados a trigo, cebada y legum.	1848	50 00
T.C. y E.S.	Estercolados a trigo, cebada, legumbres y encinas sueltas.	615	34 75
T.C. y O.	Estercolados a trigo, cebada, legum. bros y olivares.	140	17 00
T.C. y Alcorn.	Estercolados a trigo, cebada, legumbres, olivares y alcorniques.	796	81 25
T.C. y M.a.E.	Estercolados a trigo, cebada, legumbres y monte alto encinar.	465	00 00
T.C.C.	Sin estercolar a trigo, cebada, cont.	13118	58 80
T.C.C. y O.	Sin estercolar a trigo, cebada, conteno y olivares.	73	27 75
T.C.C. y M.b.	Sin estercolar a trigo, cebada o conteno y monte bajo.	508	06 25
O.	Olivares.	1955	37 50
V.	Viñas para vino.	35	45 25
M.a.E.	Monte alto encinar.	3689	83 75
M.b.	Monte bajo.	637	63 47 60
P.P.	Pebasas a pastos.	1568	12 50
A.	Alamedas y setos.	212	18 75
H.P.	Haldias con aprovecham. de pastos.	861	00 00
	Poblacion.	9	37 50
	S. Catisto (Aldea)	2	81 25
	Guadaluquivir	147	57 50
	Retortillo	46	50 00
	Bombexar	178	60 00
	Rios Guadacarezjo	34	30 00
	Benjarafe	9	49 00
	Névalo	13	80 00
	Onxa	7	85 00
	Arroyos y barrancos.	270	60 00
	Caminos	129	10 00
	Vías pastoriles	0	20 00
	Ferrocarriles	9	80 00
	<b>Total.</b>	<b>30351</b>	<b>66 15</b>





**INSTITUTO  
GEOGRÁFICO Y ESTADÍSTICO.**

TRABAJOS TOPOGRÁFICOS.

PROVINCIA DE CÓRDOBA.

Ayuntamiento  
de  
Hornachuelos.

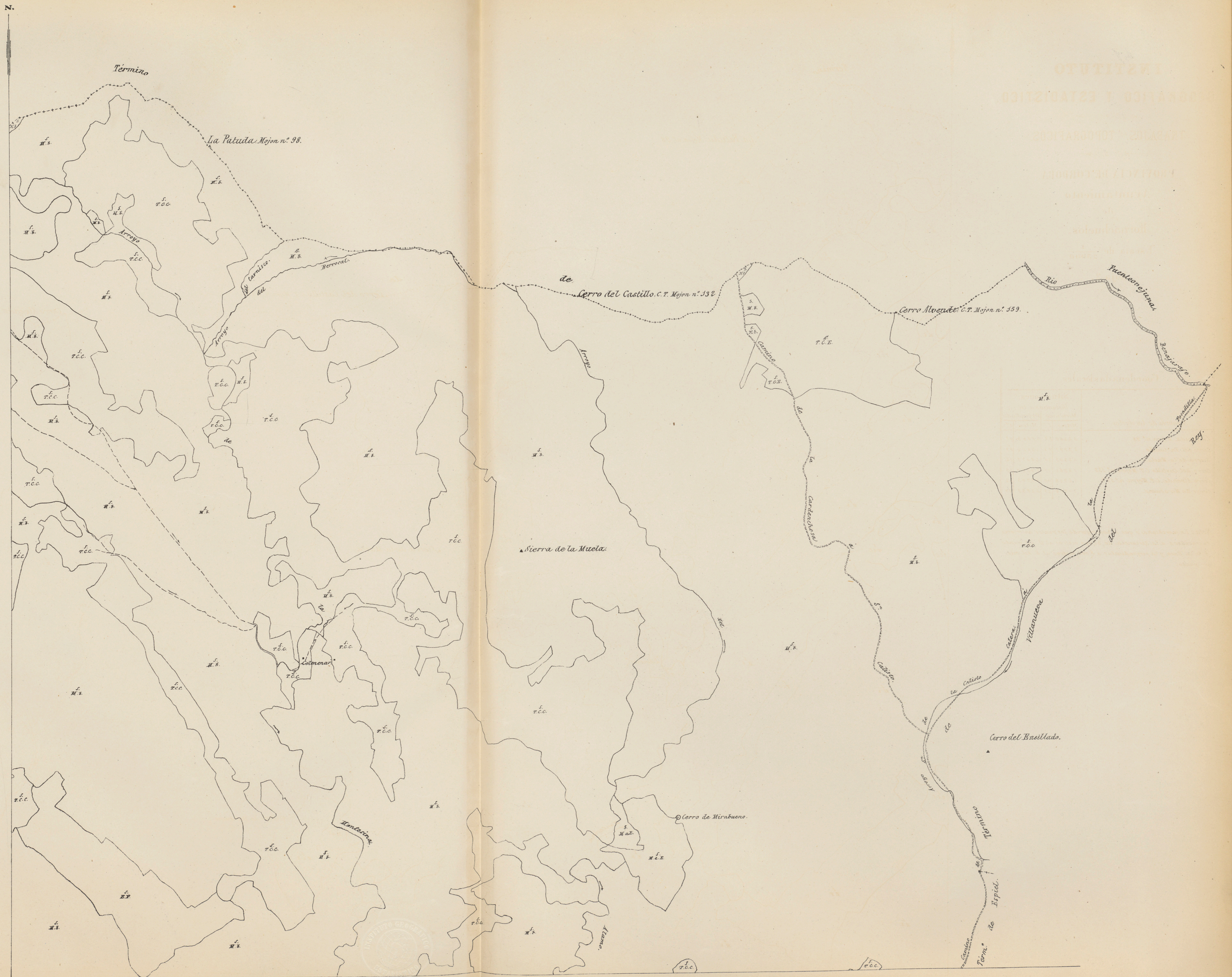
Escala de  $\frac{1}{25000}$ .

Hoja 2.

Coordenadas locales.

Nombres de los objetos.	Situaciones.			
	Distancia a la Meridiana		Perpendicular	
	Metros.	Gr.	Metros.	Gr.
La Patada. Mojón n.º 98.	34460	57	50963	07
Cerro del Ensellado.	25995	03	43652	29
Sierra de la Muela.	33305	20	46072	14
Cerro del Castillo. C.T. Mojón n.º 132.	18984	75	49520	55
Cerro Alameda. C.T. Mojón n.º 159.	22920	00	48905	45
Cerro de Mirabueno.	20582	25	42952	29

Nota: la meridiana a que se han referido los puntos anteriores se considera a la distancia de 35,000 metros al O. del punto A de la Base y la perpendicular a 8,000 metros al S. del mismo punto.





47  
**INSTITUTO  
 GEOGRÁFICO Y ESTADÍSTICO.**

TRABAJOS TOPOGRÁFICOS.

PROVINCIA DE CÓRDOBA.

Ayuntamiento  
 de  
 Hornachuelos

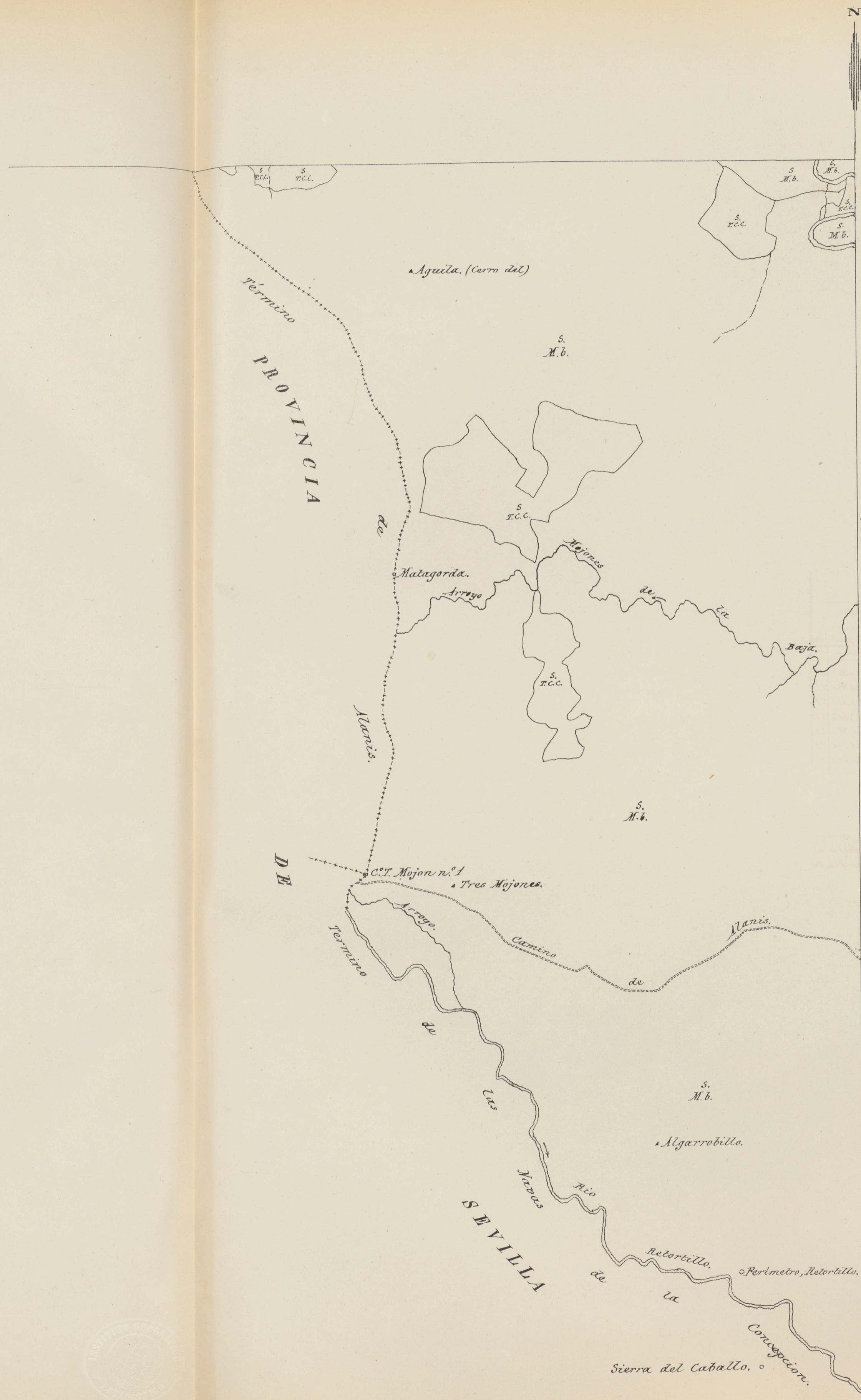
Escala de  $\frac{1}{25000}$ .

Hoja 3

Coordenadas locales.

Nombres de los sitios.	Situaciones.	
	Distancias a la	
	Meridiana	Perpendicular
	Metros.	Metros.
Aguila. (Cerro del)	8.132,95	40.097,43
Tres Mojones.	8.499,14	24.860,11
Algarrobillo.	10.221,67	32.611,25
Malagorda.	8.001,80	37.512,49
C.T. Mojon n.º 1.	7.752,77	34.380,27
Perimetro, Retortillo.	10.240,76	31.516,24
Sierra del Caballo.	11.076,01	30.710,22

Nota. La meridiana a que se han referido los puntos anteriores se considera a la distancia de 51 metros al O. del punto A de la base, y la perpendicular a la de 8.000 metros al S. del mismo punto.





41  
**INSTITUTO**  
**GEOGRÁFICO Y ESTADÍSTICO.**

TRABAJOS TOPOGRÁFICOS.

PROVINCIA DE CÓRDOBA.

Ayuntamiento

de

**Hornachuelos.**

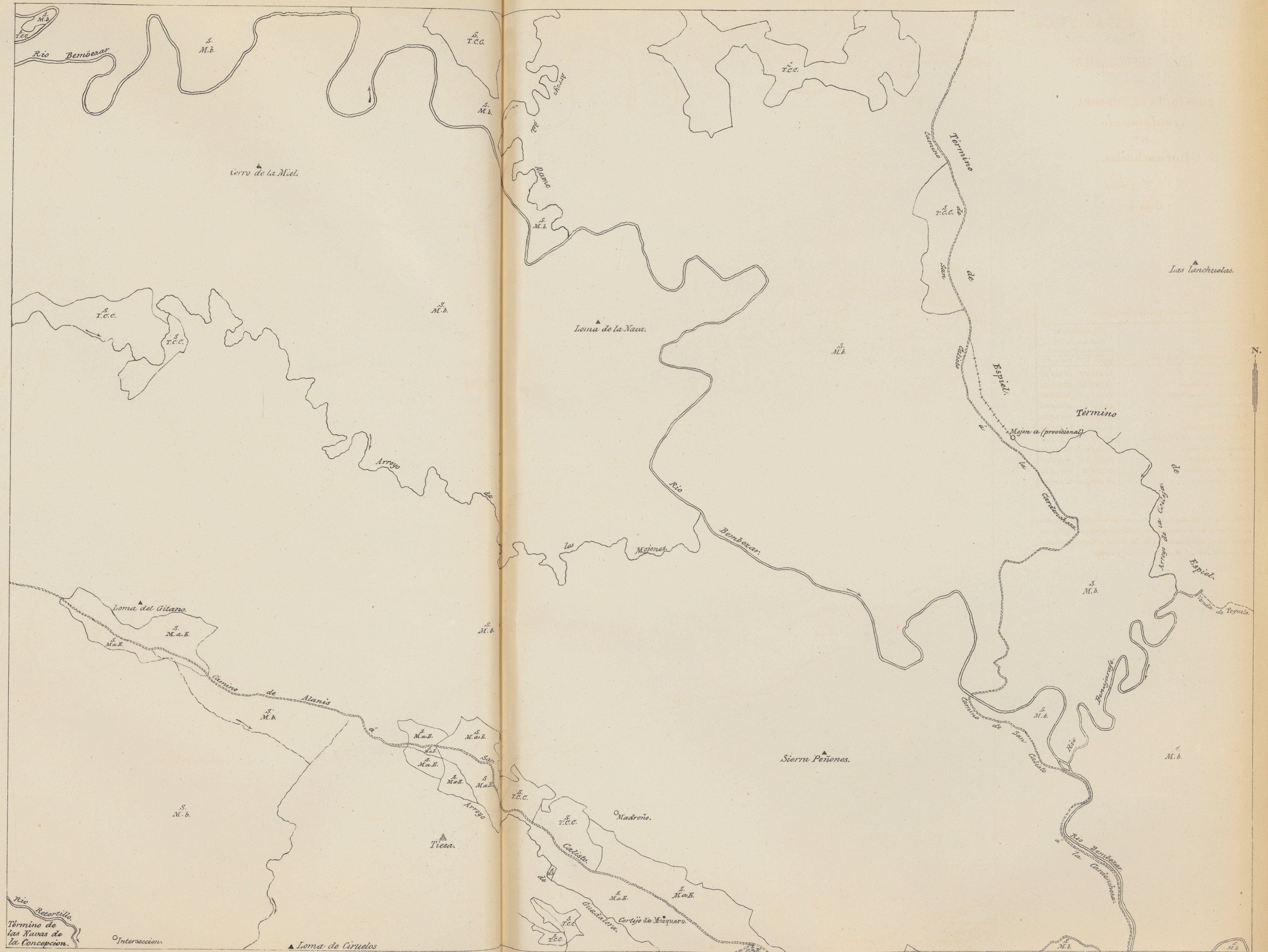
Escala de  $\frac{1}{25000}$ .

Hoja 4.

Coordenadas locales.

Nombres de los objetos.	Situaciones.			
	Distancias a la			
	Meridiana		Perpendicular	
	Metros.	Gr.	Metros.	Gr.
Las Lanchuelas.	26.239	91	38.106	29
Loma de la Nava.	19.165	08	37.553	20
Mojón a (provisional).	24.123	13	36.085	96
Sierra Peñones.	21.876	88	38.896	04
Madroño.	19.424	65	51.619	64
Cortijo de Moquero.	20.005	09	32.536	01
Piaca (Vértice de 1. <sup>o</sup> orden).	17.169	57	51.318	18
Loma de Ciruelas.	15.347	67	50.014	89
Loma del Gilano.	15.331	68	34.026	15
Cerro de la Miel.	14.873	31	39.024	82
Intersección.	13.267	84	50.133	40

Nota: La meridiana a que se han referido los puntos anteriores, se considera a la distancia de 31,000 metros al O. del punto A. de la Base y la perpendicular a 8,000 al S. del mismo punto.





47  
**INSTITUTO**  
**GEOGRÁFICO Y ESTADÍSTICO.**

TRABAJOS TOPOGRÁFICOS.

PROVINCIA DE CÓRDOBA.

Ayuntamiento

de

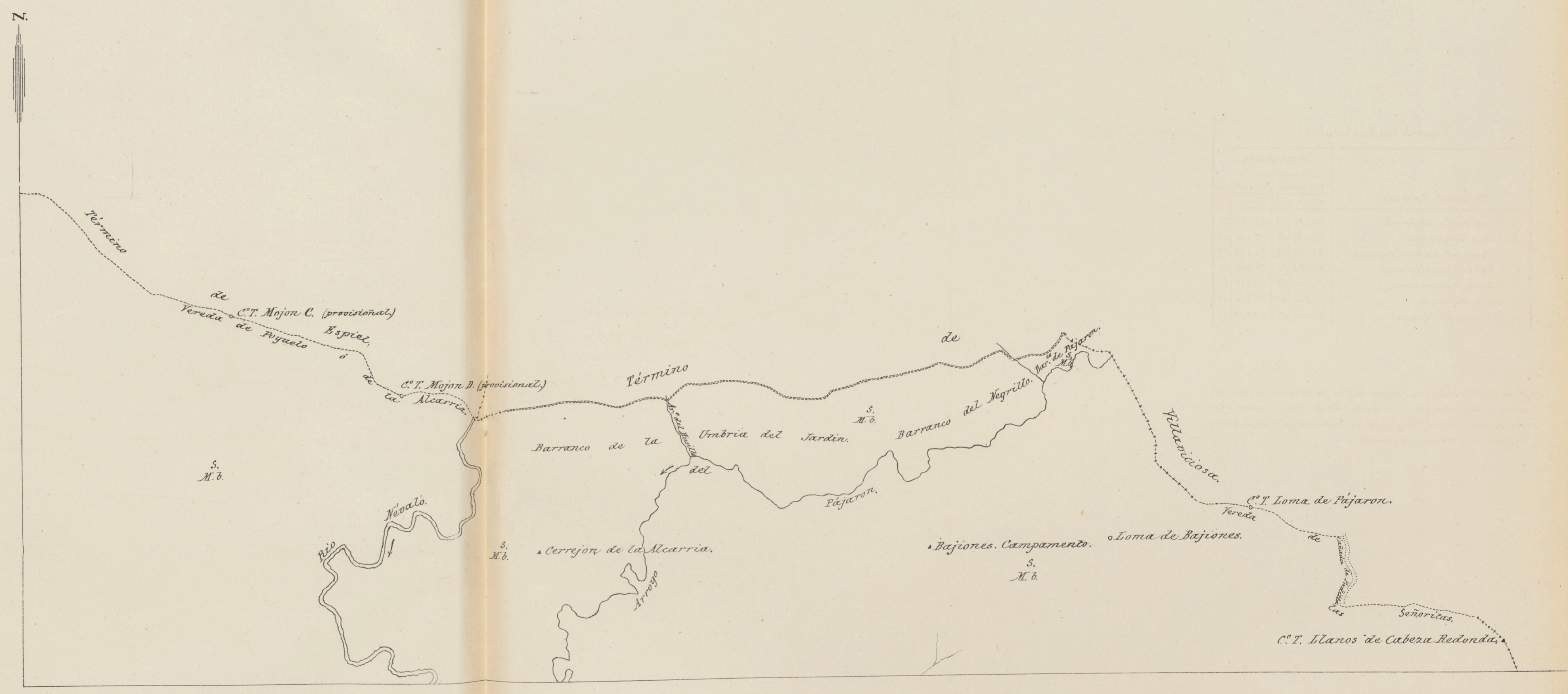
**Hornachuelos**

Escala de  $\frac{1}{25000}$ .

Hoja 5

Nombres de los objetos.	Situaciones.	
	Distancias a la	
	Meridiana	Perpendicular
	Metros.	Metros.
Cerrojon de la Alcarria.	31,251 28	31,057 71
Bajiones, Campamento.	31,412 58	31,061 82
C. T. llanos de Cabeza Redonda.	32,029 28	30,259 99
C. T. Mojón C. (provisional)	32,686 70	32,993 70
C. T. Mojón D. (provisional)	30,060 88	32,347 16
Loma de Bajiones.	32,824 46	31,120 98
C. T. Loma de Pajarón.	37,010 97	31,349 40

*Nota: La meridiana a que se han referido los puntos anteriores, se considera a la distancia de 3,000 metros al O. del punto A de la Base, y la perpendicular a la de 8000 metros al S del mismo punto.*



INSTITUTO  
GEOGRÁFICO Y ESTADÍSTICO  
TRABAJOS TOPOGRÁFICOS  
PROVINCIA DE CÓRDOBA  
Ayuntamiento de  
Hornachuelos  
Escala de  $\frac{1}{25000}$   
Hoja 5

Nombres de los objetos.	Situaciones.	
	Distancias a la	
	Meridiana	Perpendicular
	Metros.	Metros.
Cerrojon de la Alcarria.	31,251 28	31,057 71
Bajiones, Campamento.	31,412 58	31,061 82
C. T. llanos de Cabeza Redonda.	32,029 28	30,259 99
C. T. Mojón C. (provisional)	32,686 70	32,993 70
C. T. Mojón D. (provisional)	30,060 88	32,347 16
Loma de Bajiones.	32,824 46	31,120 98
C. T. Loma de Pajarón.	37,010 97	31,349 40



47  
**INSTITUTO**  
**GEOGRÁFICO Y ESTADÍSTICO.**

TRABAJOS TOPOGRÁFICOS.

PROVINCIA DE CORDOBA.

Ayuntamiento  
 de  
**Hornachuelos.**

Escala de  $\frac{1}{25000}$ .

Hoja 6.

○ Torre de las Navas.

Coordenadas locales.

Nombres de los objetos.	Situaciones.	
	Distancias a la	
	Meridiana	Perpendicular
	Metros.	Metros.
Loma de Mancorro.	24.866 15	22.517 74
Tres lomas.	14.320 84	22.281 92
Torre de las Navas.	10.242 09	27.320 54
Aguardentería.	14.640 67	25.378 77
Navalayegua.	15.375 59	23.475 09
Cerro de S. Miguel.	22.338 05	22.686 12
Torre de S. Calisto.	22.961 12	22.378 47
Loma de D. Rodrigo.	19.163 10	26.561 11
Loma de los Blanquillos.	24.643 21	22.237 13
Loma de Bailestones.	20.350 43	24.907 30
Cortijo de Navalascorchos.	24.379 58	25.011 23

Nota. La meridiana a que se han referido los puntos anteriores se considera a la distancia de 31.000 metros al O. del punto A de la Base y la perpendicular a 8.000 al S. del mismo punto.









47  
**INSTITUTO**  
**GEOGRÁFICO Y ESTADÍSTICO.**

TRABAJOS TOPOGRÁFICOS.

PROVINCIA DE CÓRDOBA.

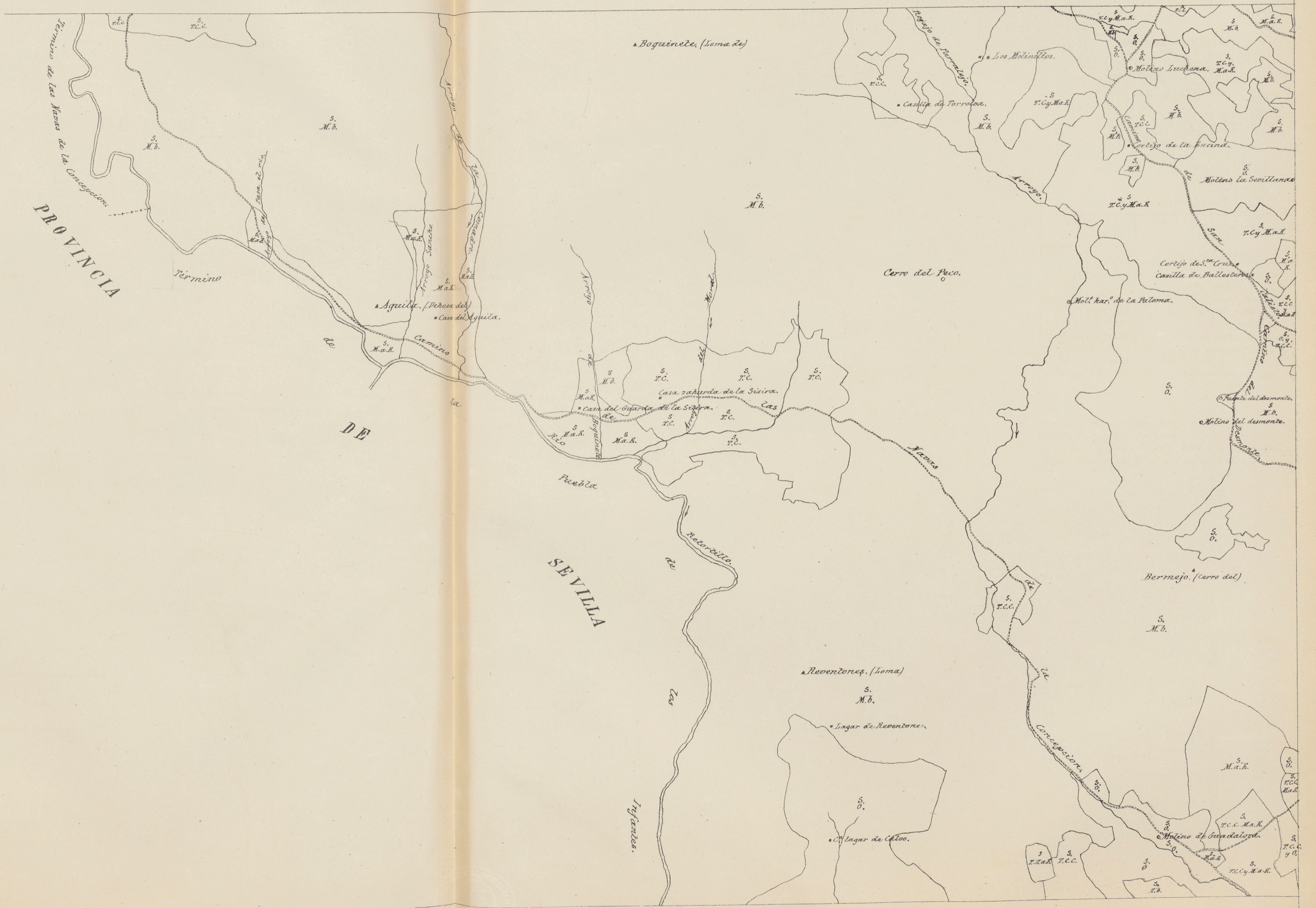
Ayuntamiento  
de  
**Hornachuelos**

Escala de  $\frac{1}{25000}$ .

Hoja 8

Coordenadas locales.				
Nombres de los objetos.	Situaciones.		Distancias a la Meridiana	
	Meridiana	Perpendicular		
Metros.	°	Metros.	°	
Bogineta. (Loma del)	20.257	30	21.655	36
Aguila. (Dehesa del)	17.183	80	19.017	13
Bermejo. (Cerro del)	23.932	06	16.254	35
Reventones. (Loma)	22.243	37	12.281	04
Cerro del Pico.	23.377	92	19.257	68
Casa del Aguila.	18.105	02	18.896	26
Casa del Guardia de la Sisira.	19.662	77	17.979	57
Casa de guarda de la Sisira.	20.478	45	18.063	18
Lugar de Reventones.	22.221	99	14.735	55

Nota. La meridiana a que se han referido los puntos anteriores, se considera a la distancia de 3000 metros al O. del punto A de la Base, y la perpendicular a la 8.000 metros al S. del mismo punto.





47  
**INSTITUTO**  
**GEOGRÁFICO Y ESTADÍSTICO.**

TRABAJOS TOPOGRÁFICOS.

PROVINCIA DE CORDOBA.

Ayuntamiento  
 de  
 Hornachuelos

Escala de  $\frac{1}{25000}$ .

Hoja 9.

Coordenadas locales.

Nombres de los objetos.	Situaciones.	
	Meridiana Metros. C <sup>o</sup>	Perpendicular Metros. C <sup>o</sup>
Cortijo del Rincón.	28985	23795
La Pedorra.	30746	23500
Vaciatalogos.	32380	25522
Cerro del Mellado.	38240	23750
Campillos.	35522	20405
Hasa de Calvan.	40050	20545
Huano.	30853	37823
Torre de Hornachuelos.	29009	36536
Serrexuela.	33676	36650
Cerca de Domingo.	36259	36056
Cerro de los Rodeos.	29296	34585
Caserío de Nubos.	33255	34674

Nota: La meridiana á que se han referido los puntos anteriores se considera á la distancia de 35000 metros al O. del punto A. de la Base y la perpendicular á la de 8000 metros al S. del mismo punto.



Cerro del Mellado.

Hasa de Calvan.

Cerca de Domingo.









42

**INSTITUTO  
GEOGRÁFICO Y ESTADÍSTICO.**

TRABAJOS TOPOGRÁFICOS.

PROVINCIA DE CÓRDOBA.

Ayuntamiento  
de  
**Palma del Río.**

Escala de  $\frac{1}{25000}$ .

Hoja 1.

**Coordenadas locales.**

Nombres de los objetos.	Situaciones.	
	Meridiana	Perpendicular
	Metros. C <sup>o</sup>	Metros. C <sup>o</sup>
A.	8.000,00	11.000,00
B.	5.538,23	10.020,21
Castillo de la Capilla de Mirafieyo.	5.728,01	15.765,63
Cerro del Cuco.	10.464,24	15.005,82
Cerro de S. <sup>o</sup> Cristóbal.	12.352,40	10.137,78
Torre.	13.396,30	13.019,75
Cerro de las Longueras.	14.474,33	17.851,92
Fuente-Carriero.	23.091,91	8.560,68
Torre de Peñafiel.	7.537,77	13.719,13
Mojón del Río n. <sup>o</sup> 22.	9.224,59	12.824,39
Cortijo de la Verduga.	8.773,04	11.400,57
Torre de San Francisco.	13.635,88	12.243,73
Estación del Ferro-carril.	12.733,60	14.858,30
Ermida de Belén.	13.039,71	15.125,52
Cortijo de Peñares.	12.463,87	19.622,22
Cortijo de la Higuera.	12.704,71	17.796,51
Castillo arruinado.	10.851,31	18.447,56
San Cristóbal (Vértice de 1. <sup>o</sup> orden).	3.301,32	19.792,27
Chozas ó Alcornoque.	3.326,03	12.652,04

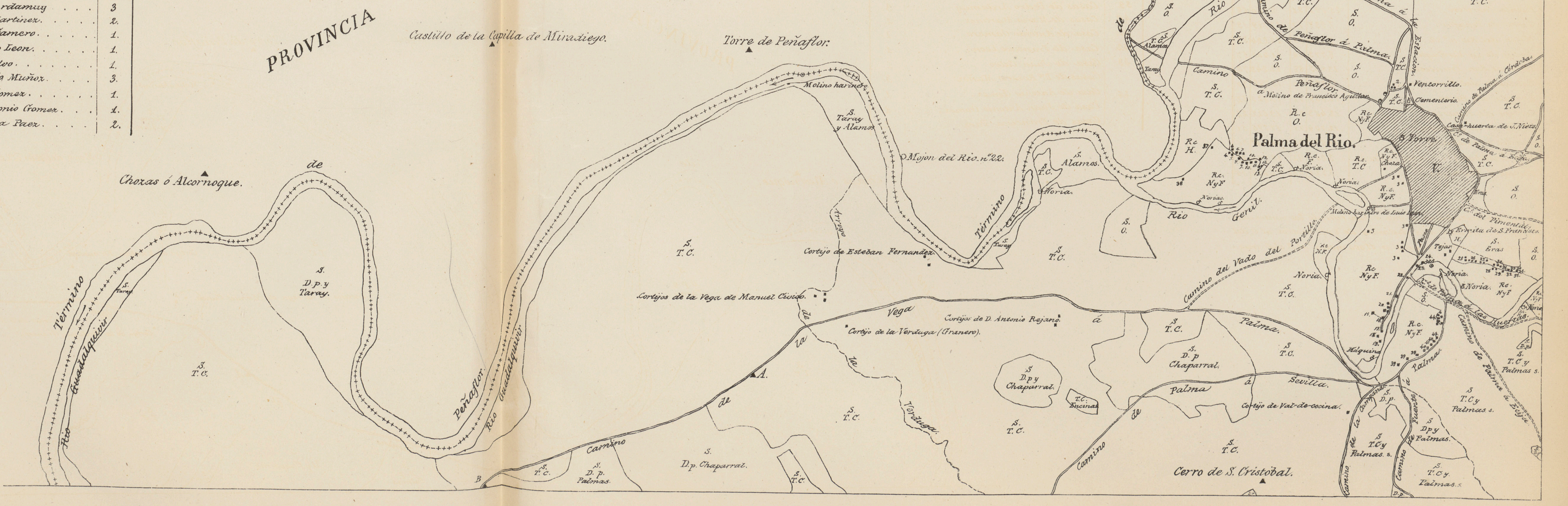
Nota. La meridiana a que se han referido los puntos anteriores se considera a la distancia de 8.000 metros al 0 del punto A y la perpendicular a 11.000 metros al S del mismo punto.

Relación de los edificios comprendidos en esta Hoja no rotulados con expresión de su destino y número de los propietarios.

N. <sup>o</sup> edificio	Descripción	N. <sup>o</sup> propietario
1.	Casa del Guarita-aguja.	1.
2.	Chozas del Tajar.	3.
3.	Casas.	8.
4.	Casa y Chozo de Francisco Clívico.	2.
5.	Casa de Francisco Rivera.	1.
6.	Chozo de S. Juan Lopez.	1.
7.	Chozas de D. José Lopez.	2.
8.	Chozo de D. José Rodríguez.	1.
9.	Casa de Francisco Latorre.	1.
10.	Casa y chozas de D. <sup>o</sup> Dolores Balcon.	3.
11.	Casa de D. <sup>o</sup> Isabel Paria.	1.
12.	Chozo de D. Antonio Clívico.	1.
13.	Casa de D. Antonio Clívico.	1.
14.	Casa y chozo de Francisco Clívico.	2.
15.	Casa del Conde de Valdehermoso.	1.
16.	Casa de Antonio Rodríguez.	1.
17.	Casa de Manuel Canto.	1.
18.	Casa de Manuel Clívico.	1.
19.	Casa de Manuel Barrios.	1.
20.	Casas de la Churriza.	4.
21.	Casa de Rodríguez.	1.
22.	Casilla.	1.
23.	Casa de Antonio Clívico.	1.
24.	Molino de las S. Norias y Casa del Guardia.	1.
25.	Casas de D. Francisco Aguilar.	2.
26.	Chozo de D. Bartolomé Aguilar.	3.
27.	Casas de D. Antonio Rejano.	3.
28.	Casa de D. Antonio Lopez.	1.
29.	Casas de Dionisio Guzman.	2.
30.	Casa de Antonio Lopez.	1.
31.	Casa de Antonio Martínez.	1.
32.	Casa de Juan Rojas.	1.
33.	Casa de Manuel Fuentes.	1.
34.	Casa de Tomás Muñoz.	1.
35.	Casa de Antonio Martínez.	1.
36.	Casa de Jesús Lopez.	1.
37.	Chozo del Perçil.	1.
38.	Chozo de Antonio Rodríguez.	1.
39.	Casas de Pedro Ardamuy.	3.
40.	Casas de María Martínez.	2.
41.	Casa de Antonio Lamo.	1.
42.	Casa de Francisco Leon.	1.
43.	Casa de Juan Calvo.	1.
44.	Casas de D. <sup>o</sup> Rosaria Muñoz.	3.
45.	Casa de Antonio Gomez.	1.
46.	Casa de Juan Antonio Gomez.	1.
47.	Casas de Francisca Paer.	2.

San Cristóbal.

Especies que designan los cultivos en el terreno.	Superficies.	
	Cultivos.	Superficies.
H.	Regadío constante.	
H. y P.	Hierbas y árboles frutales.	210 23 78
P.	Arboles.	8 15 00
H. II.	hortalizas, hortalizas y legumbres.	17 70 00
H. C.	Viñas, olivos, maíz, legumbres ó hortalizas.	15 80 00
S.	Secano.	
T. C.	Estrovelados de trigo, cebada y legumbres.	78 21 21 23
T. C. y O.	Estrovelados de trigo, cebada y legumbres y olivos.	66 87 50
T. H. y palma.	Estrovelados de trigo, cebada y legumbres y palmas.	113 9 50 00
V.	Viñas para vino.	40 18 78
O.	Olivos.	232 8 56 28
M. y P. P.	Monte bajo y dehesas ó pastos.	43 6 18 70
D. P.	Dehesas ó pastos.	112 0 93 75
D. P. y palma.	Dehesas ó pastos y palmas.	31 6 0 23 78
H. P.	Baldíos con aprovechamiento de pastos.	2 8 06 28
M. H.	Monte alto uncinar.	70 8 78 00
M. H. y arboles.	Monte alto uncinar y arboles.	39 3 28 78
M. H. y P. P.	Monte alto uncinar y dehesas ó pastos.	22 5 12 50
M. H.	Monte bajo.	20 5 63 00
M. H. y arboles.	Monte bajo y arboles.	27 8 18 78
M. H. y palma.	Monte bajo y palmas.	31 7 23 78
A.	Alamedas y setos.	6 2 78 00
E. C.	Eras empotradas.	2 6 00 00
	Población.	50 03 78
	Guadalupe.	20 1 57 50
	Rios.	12 3 23 78
	Arroyos.	2 5 00 00
	Arroyos y barrenos.	2 8 20 00
	Laminas.	7 1 00 00
	Vías pastoriles.	6 1 98 78
	Ferro-carriles.	2 8 50 00
	Total.	1.988 9 21 23









42  
**INSTITUTO**  
**GEOGRÁFICO Y ESTADÍSTICO.**

TRABAJOS TOPOGRÁFICOS.

PROVINCIA DE CÓRDOBA.

Ayuntamiento  
 de  
 Palma del Río.

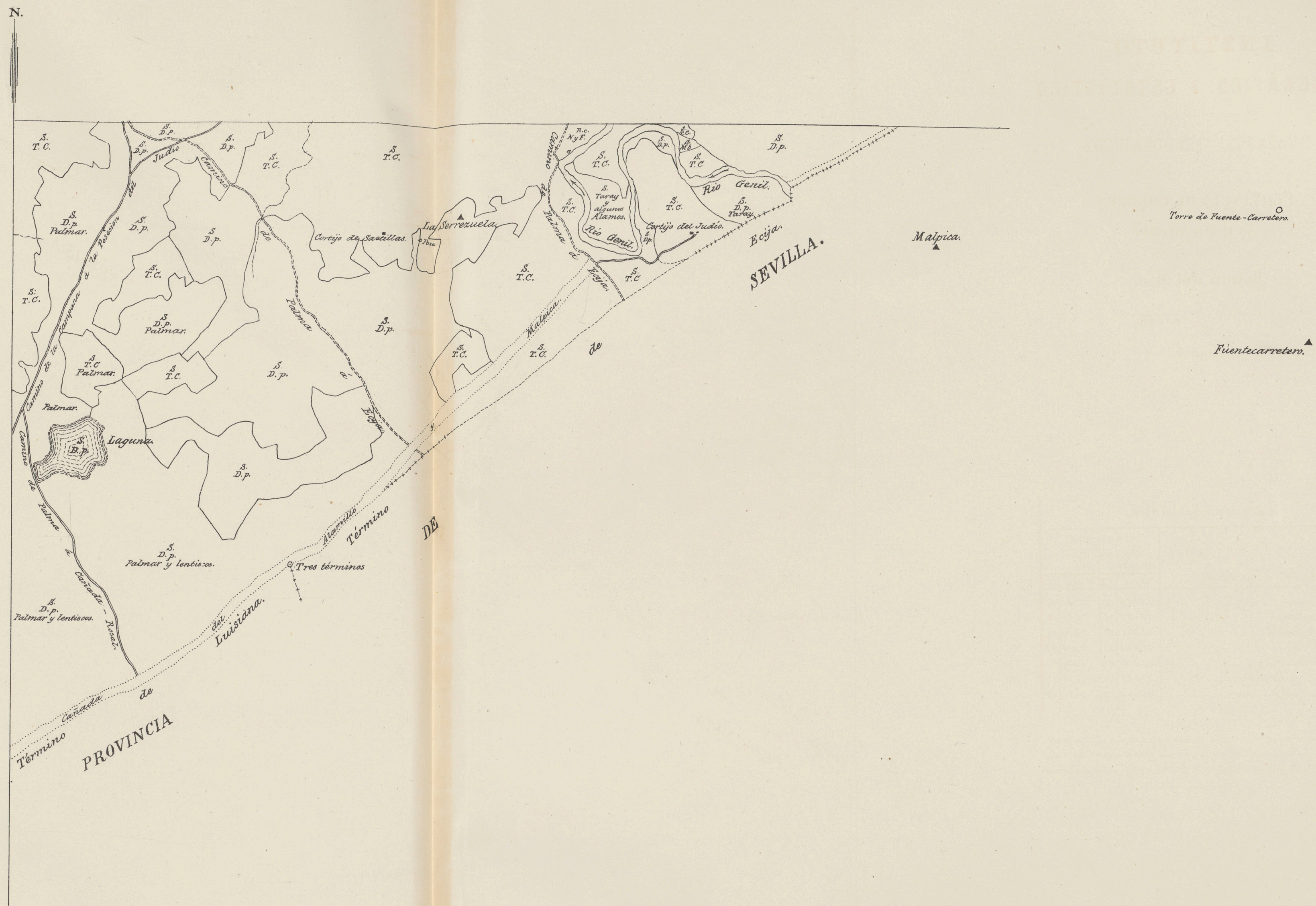
Escala de  $\frac{1}{25000}$ .

Hoja 4.

Coordenadas locales.

Nombres de los objetos.	Situaciones.	
	Distancias a la	
	Meridiana	Perpendicular
	Metros. C <sup>2</sup>	Metros. C <sup>2</sup>
La Sorrezuela . . . . .	18.225 12	3.266 40
Fuente-carretero . . . . .	25.024 91	8.560 68
Cortijo de Saetillas . . . . .	17.511 53	3.114 21
Malpica . . . . .	22.044 90	2.073 93
Tres términos . . . . .	16.804 88	6.420 82
Teléfono de la Palmosa . . . . .	23.538 62	672 19
Torre de Fuente-carretero . . . . .	24.884 11	9.460 47

Nota. La meridiana á que se han referido los puntos anteriores se considera á la distancia de 8.000 metros al O. del punto A. y la perpendicular á 11.000 metros al S. del mismo punto.



Teléfono de la Palmosa.