

CIONES.

Del camino.

Itinerario

Nº 11

De Benamejí a Doña Mencía.

Kilómetros 45.

Sevilla 27 de Set<sup>re</sup> 1864

El conde de S. M<sup>o</sup>

Ant<sup>o</sup> Maury

PUEBLOS.

Vecindario.

Kilómetros.

Leguas.

DISTANCIAS.

De los pueblos.

OBSERVA

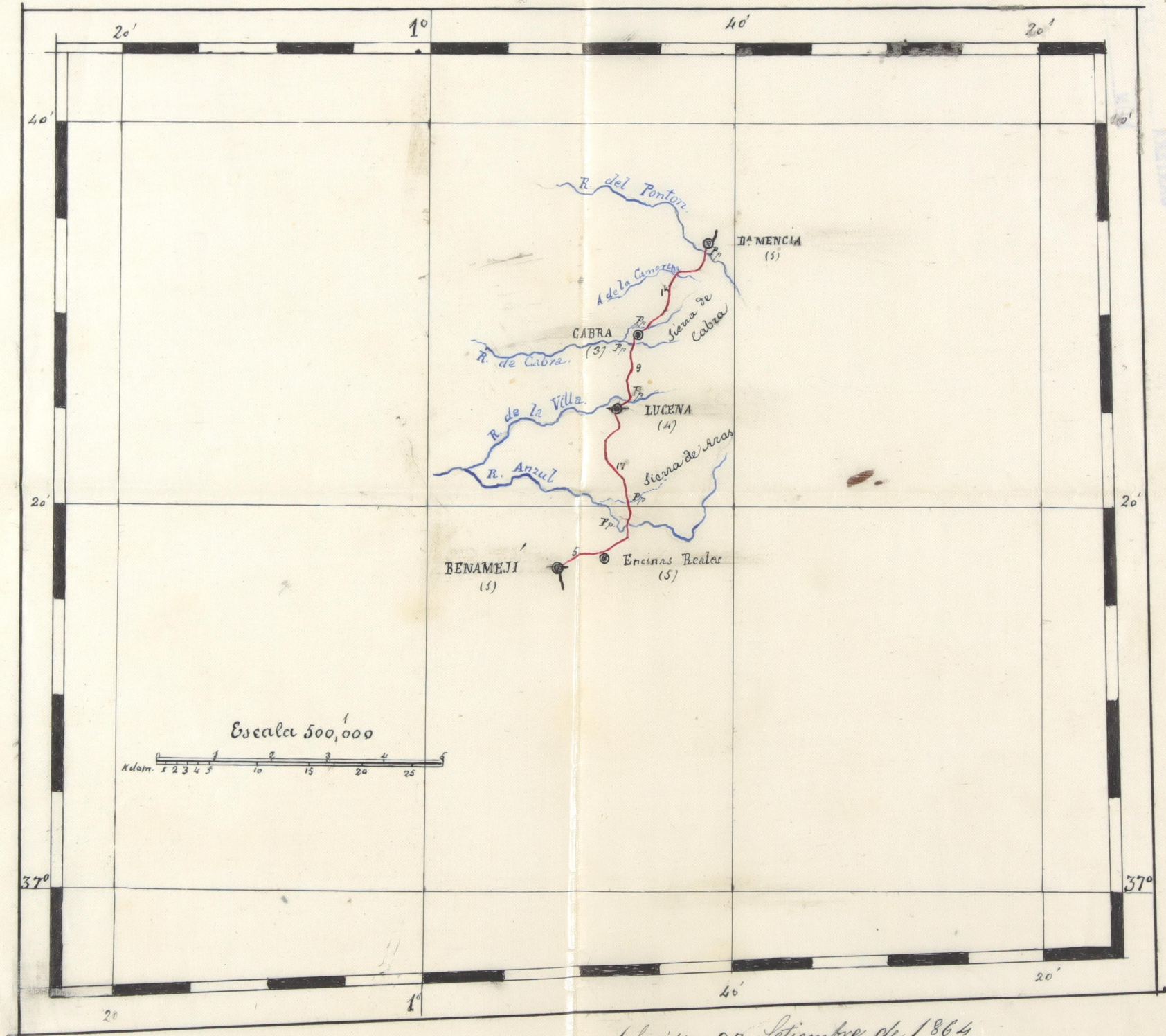
San Felipe

San Felipe

San Felipe

30 x 26 cm

# Itinerario de Benameji á Doña Mencía



ARCHIVO DEL REY  
 DEPARTAMENTO DE HISTORIA  
 DE LA CIUDAD DE SEVILLA  
 1120

C. 22-11

Sevilla 27 Setiembre de 1864  
 El Com<sup>te</sup> de S. M.  
 Antonio Maura

30 x 26 cm

1169

DEPÓSITO DE LA GUERRA  
ARCHIVO DE PLANOS

ESTANTE

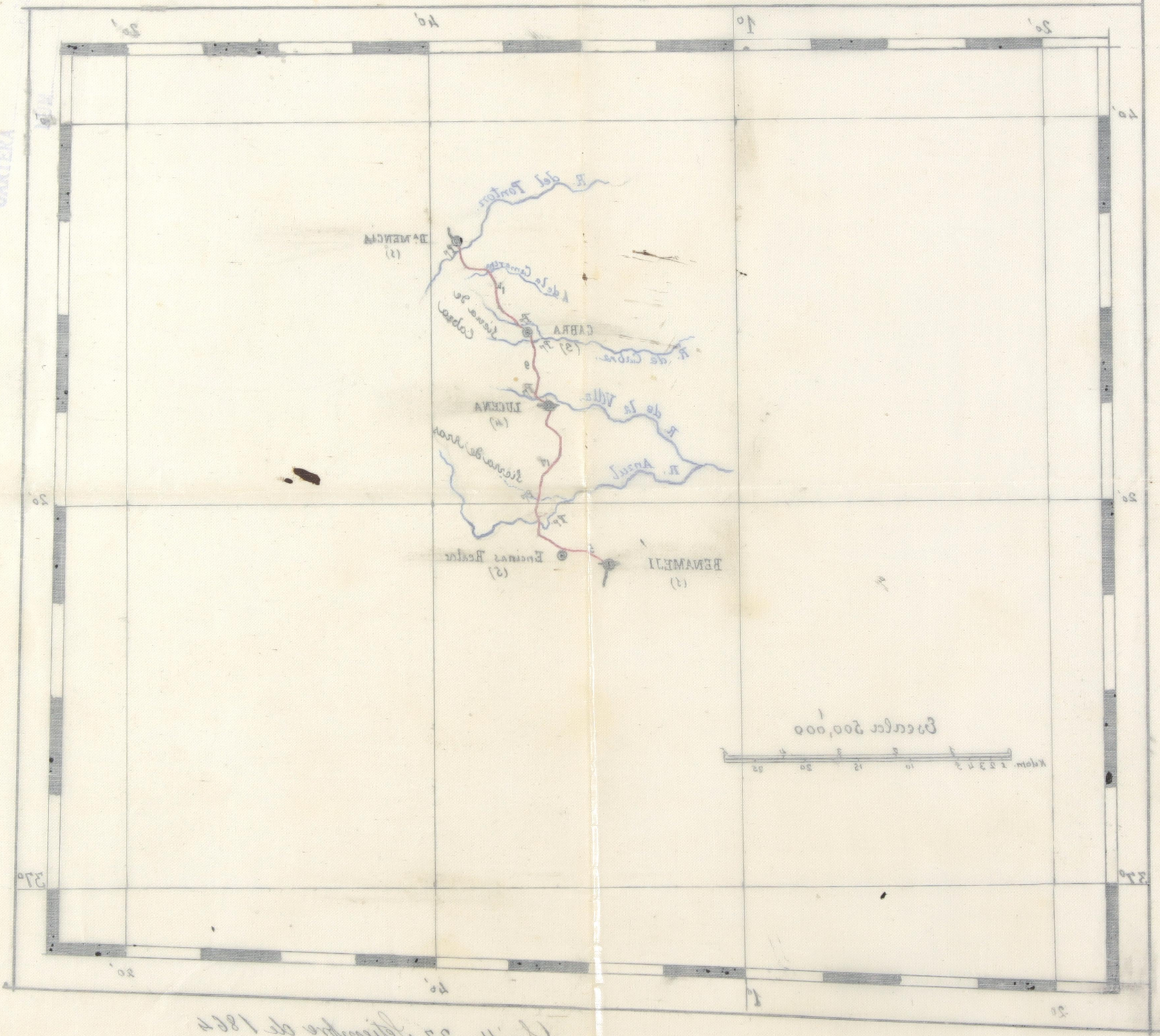
CARTERA

PLANTA

SECCIÓN

C. 55 - 11

Itinerario de Benameli a Doña Mencía



Benameli 27 de Agosto de 1864  
El Sr. D. J. M. de S. M.  
Benameli

De los pueblos

Del camino.

DISTANCIAS

PUEBLOS.

Estadidos. Kilómetros. Leguas.

Esta comunicacion que forma parte de las que se dirijen a Cordoba y villa del Rio, es muy importante  
 para atravesar una comarca rica y servir para operar sobre la provincia de Malaga.

PUEBLOS.

DISTANCIAS.

Vecindario.

Kilómetros.

Leguas.

De los pueblos.

OBSERVA

Salgo de Benaméjil por la calle del Pilar en dirección E. por un camino arceifado y con mediana pendiente hasta 500 metros que se halla la carretera que vamos a seguir, encontrándose en su confluencia y a la derecha la ruta de Aguas Dulces; se continua la marcha a la izquierda descendiendo E suavemente el camino hasta 1223 metros que se pasa por una alcantarilla el arroyo de Fuente de Palma de poca importancia. A 1487 se aparta por la derecha camino de heradura a Cuevas Bajas (A.) y a los 2060 metros después de atarrear subidas y bajadas cortas de ligera pendiente se para el arroyo del Viñero que recoge muchas aguas en tiempo de lluvias, y en el cual se está construyendo una alcantarilla. Continua la carretera por terreno llano encontrándose a 3637 metros un poco a la izquierda de abundantes aguas de propiedad particular, y con una subida suave que viene a terminar a 4507 metros, quedando pocas metros antes el parador de Vista Negra a la derecha y por una pendiente mediana se llega a 5097 metros al pueblo de Encinas Reales. En tiempo seco puede seguirse para ir a Luma el camino antiguo de heradura, por el cual se ahorra una hora de marcha que efectuándolo por la carre

OBSERVA

PUEBLOS.	Vecindario.	DISTANCIAS.		De los pueblos.
		Kilómetros.	Leguas.	
Encinas Reales.	516	5	$\frac{3}{4}$	Villa abierta del partido de Lucena, situada en un llano al estado derecho de la carretera. Cuenta con pocos recursos de subsistencia y poca comodidad para el alojamiento de las tropas.



teral.

Seguindo la carretera en una Direccion N. E. y por terreno undulado se para a '2'920 metros por dejar  
a la izquierda el arroyo de Cedral Blanco insignificante; por otra mano va el camino pasando por un puente de  
piedra de 60 metros de largo, de un ojo, a '3'900 metros el rio Tural que ha venido superando por la iz-  
quierda pocos metros despues de pasado el arroyo anterior: casi enfrente se encuentra a la izquierda la  
venta del Valle. Con subidas y bajadas algo mas pendientes, y dando muchas vueltas, avanza la  
carretera, hasta llegar a '6'290 metros al arroyo del Salado que se para por un puente de piedra de  
30 metros de largo y de un ojo superando 200 metros antes por la izquierda un pretil del mismo

OBSERVA

PUEBLOS.	Vecindario.	DÍSTANCIAS.		De los pueblos.
		Kilómetros.	Leguas.	
Lucena	4,885	17	3	Ciudad abierta al pie de los cerros de Cebo, de é Matarrós y San Cristóbal, situados al N. y S. respectivamente. e Abunda en recursos de 1.ª necesidad, tiene buen comercio y puede proporcionar cómodo alojamiento para las tropas de las diferentes armas que transiten. Es rica e industrial. Hay hospital municipal para 35 ó 40 enfermos. Cuenta con

material. La descendencia de la Sierra de las Cruces viene a formar este barranco por donde corre dicho arroyo. Ascendiendo desde aquí suavemente en brecha nuestro camino, subiendo ambas banderías de alfiler y medianas en Pulaciones, encontrándose a 11,700 metros la Hermita del Cristo Negro a la derecha y c. c. a Puerto (2<sup>a</sup> L.). Por los mismos accidentes se pasa a 13,010 metros por alantilla el arroyo de Castas de curso irregular; a 14,830 metros el de los yucas, quedando una porción de ellos a la derecha y con un ligero descenso se llega a 17,100 metros a Lucena.

OBSERVACIONES

PUEBLOS.

DISTANCIAS.

Vecindario.

Kilómetros.

Leguas.

De los pueblos.

10. Pradas espaciosas, 11 molinos de harina y 17 hornos S.  
Segun de la poblacion la carretera provincial a Cordoba y  
camino de heredad a Priego y Puente Genil.

Cabra

2,355.

9

1 1/2

Ciudad abierta situada en un valle poblado de arboles frutales

Dando vuelta a la Ciudad por la izquierda sigue la carretera que describimos, apartándose a 230 metros a la izquierda la carretera provincial de Córdoba, a 820 metros se pasa por abanica de el arroyo de Marqueano que viene del pueblo y a 1219 metros por un puente de piedra de 40 metros de largo de un ojo el Río Viejo o de la Villa que se encuentra a pocos metros de las últimas casas de la población en dirección N.O. Cuyera una subida mediana que termina a 2140 metros y por entre olivares y viñedos predominando el descenso se llega a 8380 metros al R. de Cabra que se pasa por un puente de piedra de 15 metros de largo de dos ojos; volviendo el camino por la Derecha hasta 9320 que hay al centro de Cabra. En todo este trayecto se presentan unas onduladas los flancos.

## OBSERVACIONES

PUEBLOS.

DISTANCIAS.

Vecindario.

Kilómetros.

Leguas.

Del castro

De los pueblos.

y Puertay. Tiene castillo del tiempo de los Reyes e Abundancia  
 en recursos de toda clase y aun cuando no es punto de etapas  
 por su proximidad a Lucena, puede proporcionar buen alojamiento  
 y transporte para las tropas que transitan. Tiene un martinete  
 de cobre y sierras de agua que les emplean para sacar las  
 mármoles que contienen la sierra de su nombre. Parten de esta  
 población al E. la carretera en construcción a Briego (4 l.)  
 y al O. e. n. a Santa Cruzita (6 l.)

ACIONES.

del camino.

de los pueblos.

Del camino.

DISTRICTOS

PUEBLOS

Escuelas. Kilómetros. Casas.

A la salida de Caba se pasa por un puente de piedra de 20 metros de largo y de un ojo el arroyo de la Teguera, cuyo cauce lo forman barrancos y va al N. de Caba. En seguida se sigue una subida mediana por entre cerros descendencias de la Sierra de Caba, cubiertas de arboles, pasando a 3,445 metros por el pie de la Sierra de Piedra Loper, a 6,145 metros por frente de la Cima de la Sierra de Caba que se halla a la derecha y por subida

OBSERVACIONES

PUEBLOS.

DISTANCIAS.

Vecindario.

Kilómetros.

Leguas.

Del punto

De los pueblos.

Doña Mencía - 1100 - 14

2 - Villa abierta unida al castelo derecho de la carretera, situada al pie de los cerros de San Cristobal y de la Media. Tiene un castillo perteneciente al Duque de Alamanza; es de regulares recursos, y puede proporcionar alojamiento mas para infanteria que caballeria. Alonj de la carretera hay al E. camino de Sierra Dura a Luera (2 h) y Luera (1 h) al O. camino de Sierra



VIA  
Illa por Articausa y Oyarzun 34,9 Kil.

OBSERVACIONES.

mueblos.

Del camino.

estivo.

uy diseminado.

diseminado.

Arranca a la derecha de la carretera de San Sebastian  
a Yruun (Número 10) a 15K de Penberia y Es carretera hasta  
Oyarzun, desde donde continúa por un mal camino  
de herradura, atravesando el áspero monte de Biandiz;  
a 9,5K de <sup>Oyarzun</sup> ~~el punto~~ está el límite de las provincias  
de Navarra y Guipuzcoa y de las Capitanías generales de Na-  
varra y Provincias Vascongadas.

Pueblos.	Secundario.	Distancia		De los
		en	Distancia	
		Kilometros	de etapas.	
	<u>Arjona</u>	<u>Maugy</u>	<u>O'Neale</u>	Medio entre los 3
Benamargá				
Encina Real	9930	9097	48	4876
Lucena	18160	17100	160	17087
Cabra	9027	9327	80	8785
D. <sup>a</sup> Mencia	12018	14305	120	12774
	<u>44739</u>	<u>49829</u>	<u>400</u>	<u>43522</u>

DEPÓSITO DE LA CARTERA  
ARCHIVO DE PLANTAS

ESTANTE  
CARTERA

TABLA

SEGUNDA

hazadas medianas y tortuosas a '8,745 metros la sierra de la Camarena: a '9,451 metros el arroyo del mismo nombre de curso constante que lleva sus aguas al Rio Sabra y a '10,815 metros el de la Cuicilla, que va por la izquierda a depositar sus aguas al R. Cuahuonal (36.) Ambos arroyos se pasan por alcantarillas de piedra. Los rios mas rajidos y tortuosos viene a pasarse a '13,545 por un puente de piedra de 30 metros de largo y de un ojo al R. del Pastor, comenzando desde aqui una subida mediana hasta 14,305 metros que se entra en el pueblo de San Maria. La capa superior de grava de este trayecto es mejor que la de los anteriores.

DEPÓSITO DE LA GUERRA  
ARCHIVO DE PLANOS  
ESTANTE \_\_\_\_\_ TABLA \_\_\_\_\_  
CARTERA \_\_\_\_\_ SECCIÓN \_\_\_\_\_  
NÚM. \_\_\_\_\_

PUEBLOS.

Vecindario.

DISTANCIAS.

Kilómetros.

Leguas.

OBSERVACIONES.


De los pueblos.

Sur a Cartaya (1 l.) N. S. O. camino de heredera al  
Carcabuey (3 l.) y al N. carretera a Buena (2 l.)

VACIONES.

Del camino.

DEPARTAMENTO GEOGRÁFICO  
DEL EJERCITO  
ARCHIVO DE PLANOS  
CALLE  
N.º



11

OBSERVA

PUEBLOS.

Vecindario.

DISTANCIAS.

Kilómetros.

Leguas.

Del centro

De los pueblos.

*[Faint handwritten text, possibly describing distances or locations]*

DEPÓSITO GEOGRÁFICO É HISTÓRICO  
DEL EJÉRCITO  
ARCHIVO DE PLANOS

ARMARIO \_\_\_\_\_  
CARTERA \_\_\_\_\_  
TABLA \_\_\_\_\_  
NÚM. \_\_\_\_\_  
SECCIÓN \_\_\_\_\_

DEPÓSITO DE LA GUERRA

ESTANTE

CARTERA

~~33.11~~

11