



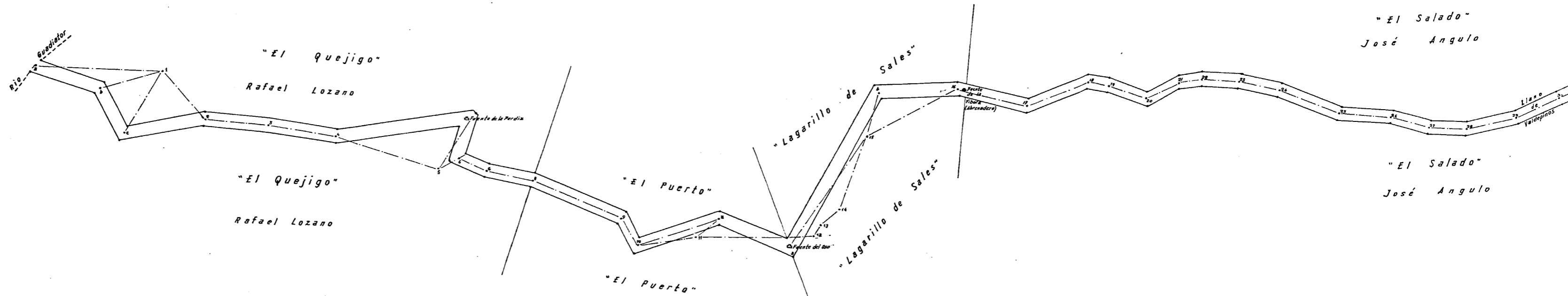
# CORDOBA

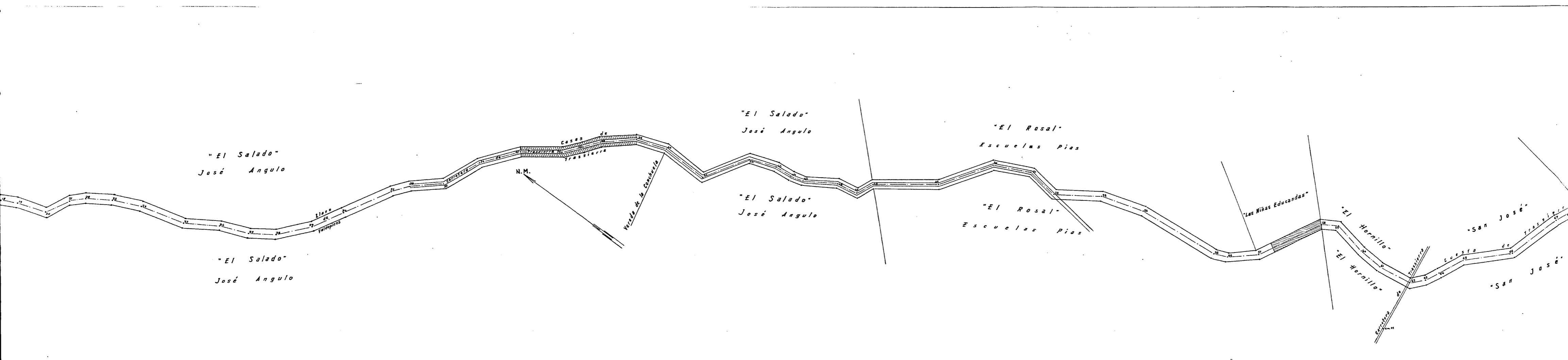
## VEREDA DE TRASSIERRA

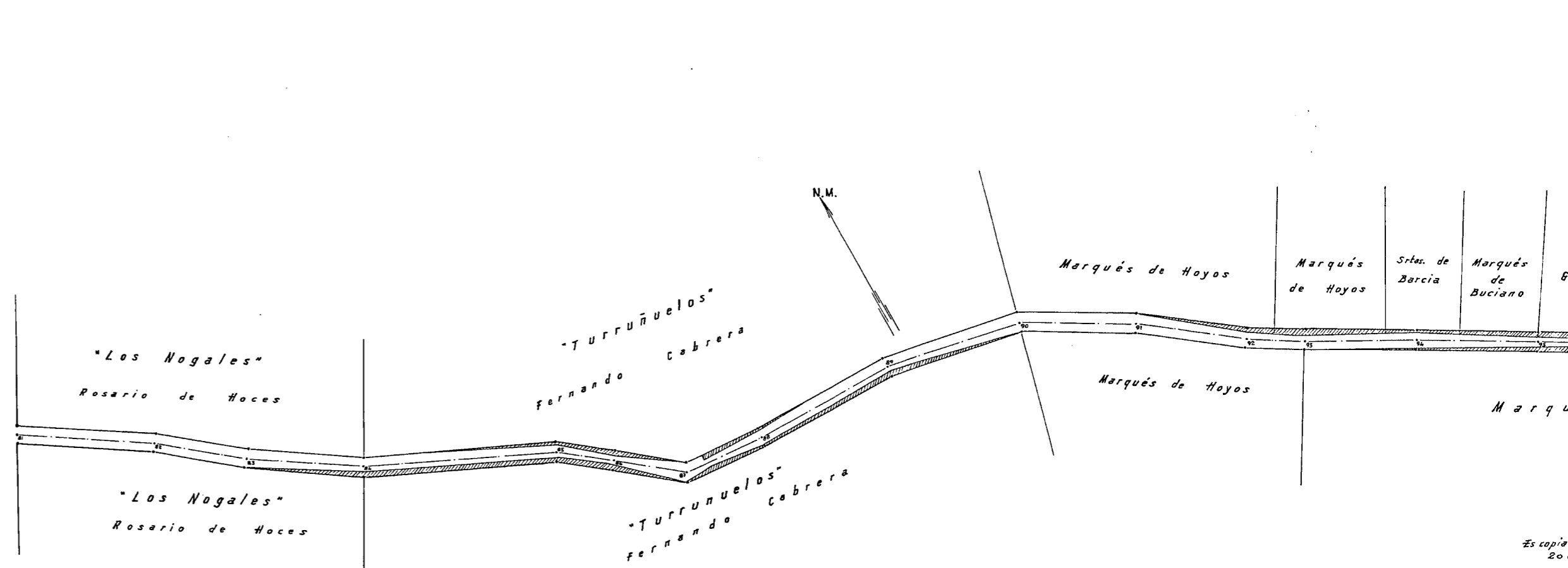
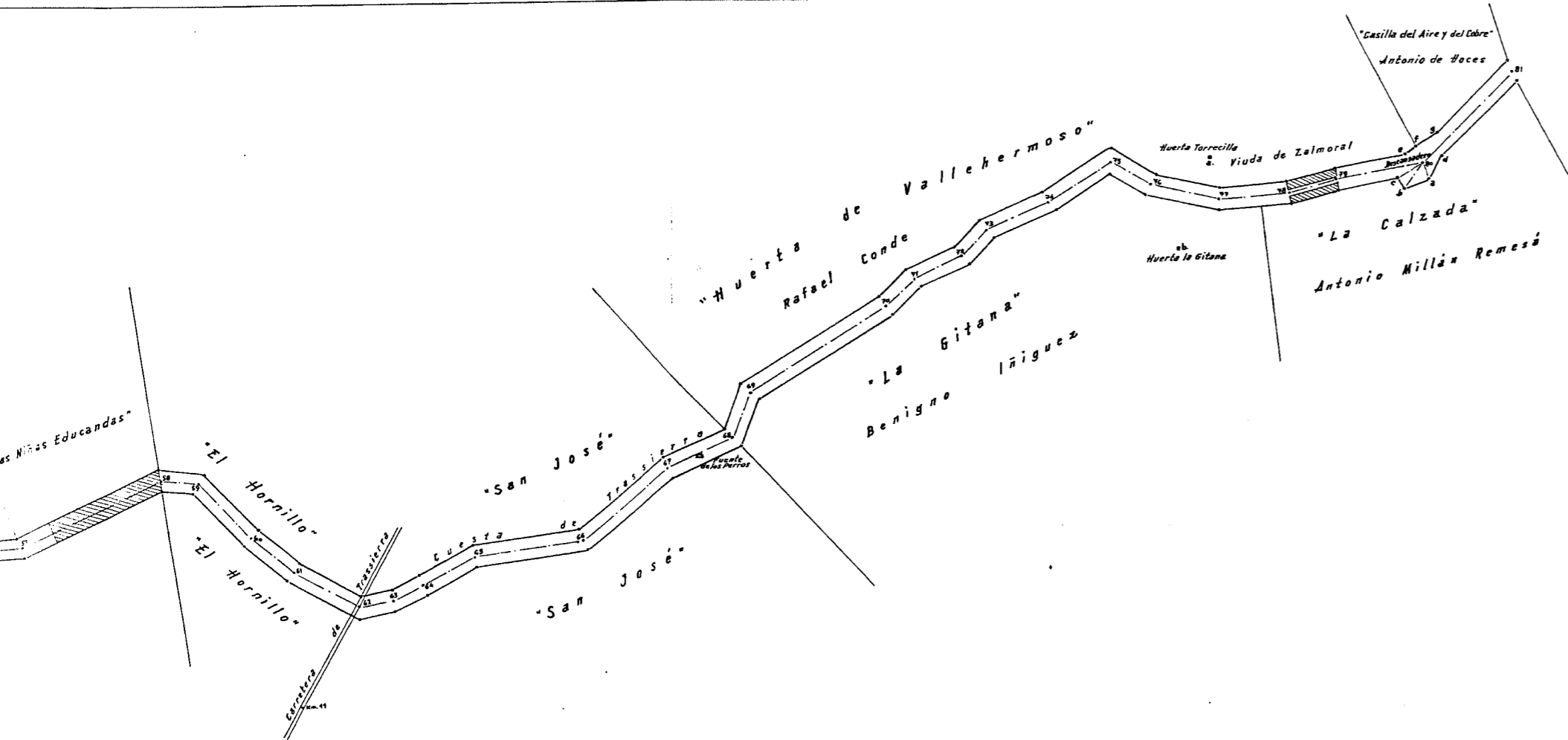
Comienza en el vado "El Molinillo" sobre el Rio Guadicator y termina en la "Cañada Real Soriana" junto al Punte Nuevo.

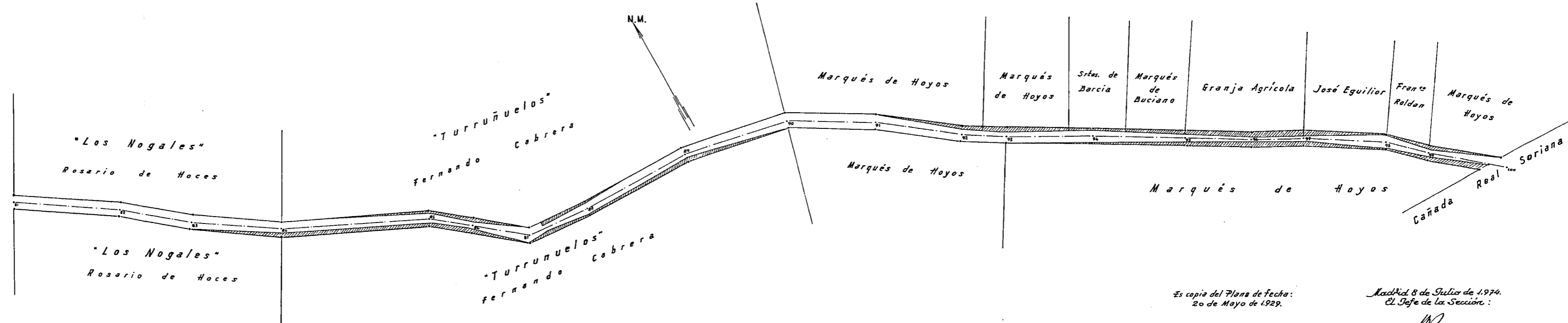
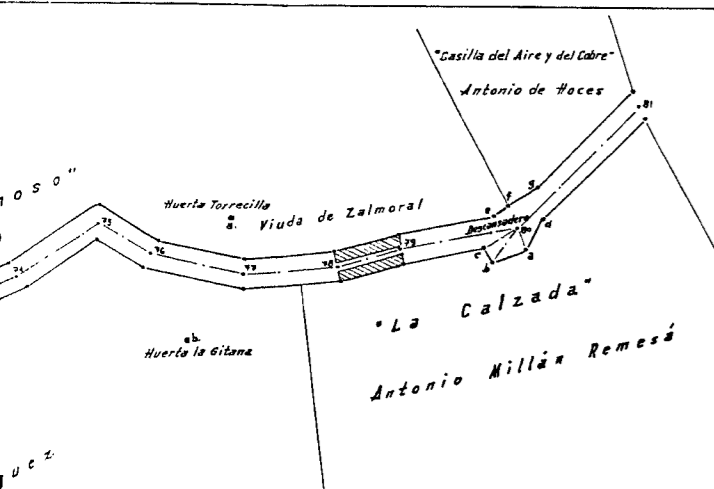
Anchura = 25 varas = 20'89mts.

Escala Longitudinal = 1:5.000  
Escala Transversal = 1:2.500









Es copia del Plano de fecha:  
20 de Mayo de 1929.

Madrid 8 de Julio de 1974.  
El Jefe de la Sección: